

**ПРИОРИТЕТНЫЙ НАЦИОНАЛЬНЫЙ ПРОЕКТ «ОБРАЗОВАНИЕ»
РОССИЙСКИЙ УНИВЕРСИТЕТ ДРУЖБЫ НАРОДОВ**

А.С. БЕЛЬЧЕНКО

**ЭКОНОМИЧЕСКОЕ СОТРУДНИЧЕСТВО
В ЦЕНТРАЛЬНОЙ И ВОСТОЧНОЙ АЗИИ:
ТЕНДЕНЦИИ, РИСКИ, ПЕРСПЕКТИВЫ**

Учебное пособие

Москва

2008

*Инновационная образовательная программа
Российского университета дружбы народов*

**«Создание комплекса инновационных образовательных программ
и формирование инновационной образовательной среды,
позволяющих эффективно реализовывать государственные интересы РФ
через систему экспорта образовательных услуг»**

Экспертное заключение –

кандидат исторических наук, доцент *А.В. Усова*

Бельченко А.С.

Экономическое сотрудничество в Центральной и Восточной Азии: тенденции, риски, перспективы: Учеб. пособие. – М.: РУДН, 2008. – 256 с.: ил.

В пособии освещается широкий комплекс проблем, связанных с экономическим сотрудничеством стран Центральной Азии, к которым принадлежат Казахстан, Киргизия, Таджикистан, Туркменистан и Узбекистан. Центральноазиатские государства после получения независимости стали крайне мало внимания уделять экономическому региональному сотрудничеству, сосредоточившись на кооперации со странами дальнего зарубежья. Детально рассматриваются проблемы, мешающие налаживанию экономического сотрудничества стран региона. В учебном пособии много внимания уделяется развитию экономических взаимоотношений стран Центральной Азии с Китайской Народной Республикой. На конкретных примерах демонстрируется бурный рост торгово-экономических отношений государств Центральной Азии и Китая. Учебное пособие рассчитано на студентов-магистров гуманитарных направлений.

Учебное пособие выполнено в рамках инновационной образовательной программы Российского университета дружбы народов, направление «Развитие мультикультурной образовательной среды международного классического университета», и входит в состав учебно-методического комплекса, включающего описание курса, программу и электронный учебник.

Содержание

Лекция № 1. Молодые независимые государства Центральной Азии	5
Лекция № 2. Республика Казахстан. Общая информация, география, история	11
Лекция № 3. Республика Киргизия. Общая информация, география, история	23
Лекция № 4. Республика Таджикистан. Общая информация, география, история	32
Лекция № 5. Республика Туркменистан. Общая информация, география, история	41
Лекция № 6. Республика Узбекистан. Общая информация, география, история	51
Лекция № 7. Республика Казахстан. Население, государственный строй и экономика	62
Лекция № 8. Республика Киргизия. Население, государственный строй и экономика	73
Лекция № 9. Республика Таджикистан. Население, государственный строй и экономика	84

Лекция № 10. Республика Туркменистан. Население, государственный строй и экономика	96
Лекция № 11. Республика Узбекистан. Население, государственный строй и экономика	110
Лекция № 12. Экономическое сотрудничество Республики Казахстан со странами Центральной Азии и Китаем	119
Лекция № 13. Экономическое сотрудничество Республики Киргизия со странами Центральной Азии и Китаем	131
Лекция № 14. Экономическое сотрудничество Республики Таджикистан со странами Центральной Азии и Китаем	145
Лекция № 15. Экономическое сотрудничество Туркменистана со странами Центральной Азии и Китаем	160
Лекция № 16. Экономическое сотрудничество Узбекистана со странами Центральной Азии и Китаем	171
Лекция №17. Экономические региональные организации в Центральной Азии	186
Лекция № 18 Тенденции, риски (39) и перспективы экономического сотрудничества стран Центральной Азии и КНР	202
Описание курса и программа	217

Лекция № 1

Молодые независимые государства Центральной Азии

На сегодняшний день регион Центральной Азии является одним из мировых центров геополитики (65). В первую очередь это обусловлено стратегическим расположением региона, с незапамятных времен он находился на пересечении многих торговых путей. Регион соединяет в единую транспортную сеть страны Европы с Китаем, Персией и Индией. В древности по территориям стран Центральной Азии полегал знаменитый «великий шелковый путь», многие столетия обеспечивавший торговлю между странами Азии и Европы. По шелковому пути уникальные азиатские товары (48) из Китая, Индии и Персии доставлялись в европейские страны. Это была уникальная торговая трасса, соединяющая в единую торговую сеть на протяжении многих веков огромное количество государств в Азии и Европе. Кроме огромного значения, которое регион играл в развитии межконтинентальной торговли в качестве важного этапа великого шелкового пути, регион, расположенный на границе Европы и Азии, в зоне пересечения многих этнических групп и религиозных течений, играл важную роль в распространении по миру религий, идей и технологий. Но прежде чем приступить к непосредственной теме исследования, необходимо точно определить, какие именно государства входят в регион Центральной Азии. Вопрос определения границ Центральной Азии существует уже давно и до сих пор не имеет однозначного ответа. Во время существования Советского Союза этот регион носил имя «Средняя Азия» и под ним признавались советские республики: Киргизия, Таджикистан, Туркменистан и Узбекистан иногда и

часть Казахстана. Вот что писал о Средней Азии энциклопедический словарь Брокгауза и Ефрона в начале XX в.:

«Средняя Азия (Центральная Азия) – географический термин, получивший более определенное значение лишь со времен А. Гумбольдта и употребляемый для обозначения внутренних частей Азиатского материка. Принимая за среднюю параллель Азии широту $44\frac{1}{2}^{\circ}$, Гумбольдт называет Средней Азией пространство в 5° широты к северу и к югу от этой параллели ($39\frac{1}{2}^{\circ}$ с. ш. – $49\frac{1}{2}^{\circ}$ с. ш.); западная граница Средней Азии совпадает с Каспием, но восточная осталась такою же неопределенной, как и прежде. Рихтгофен в своем труде о Китае предложил новое, значительно более точное определение. Положив в основание научно-геологические принципы и указывая на характерную особенность этой части Азии – господство замкнутых бассейнов, высохших или высыхающих и не имеющих стока к океану, он под именем Центральной Азии понимает пространство от Тибета на юге до Алтая на севере, от Памира на западе до Хингана на востоке. Арало-Каспийская низменность, по Рихтгофену, принадлежит к переходному поясу. В настоящее время все внутренние замкнутые бассейны Азиатского материка называются чаще всего Внутренней Азией, причем восточной части этой огромной области, лежащей к востоку от Памира, придают по-прежнему название Центральной Азии, а западной, занимающей Туркестан, часть Арало-Каспийской низменности и Иран, – Средней Азии. В более узком смысле под Средней Азией разумеют Туркестанский бассейн, то есть страну между Каспийским морем на западе, Памиром на востоке, Арало-Иртышским водоразделом на севере до Копетдага и Гиндукуша на юге».

К концу XIX в. российские и западные исследователи Внутреннюю или Центральную Азию ассоциировали с понятием Туркестан, который в свою очередь разбивался на три составляющие: российский (в дальнейшем

советский) Туркестан, китайский, включающий большую часть современного Синьцзян-Уйгурского автономного района КНР и территории северного Афганистана. Таким образом, до присоединения Туркестана к Российской империи регион представлял собой относительно единое целое, но разделенное на три государственных образования – Кокандское, Хивинское ханства и Бухарский эмират.

В изданном в 2003 г. «Большом словаре географических названий» определение Центральной Азии дано короче и более определенно:

«Центральная Азия (Central Asia) – внутриматериковая часть Азии, площадь 5–6 млн. км². На востоке ограничена Большим Хинганом и хребтом Тайханшань, на юге – долинами верхнего течения Инда и Брахмапутры, на западе и севере – горами Восточного Казахстана, Алтая и Саян (Монголия и Китай)».

Некоторые исследователи включают в «Центральную Азию» как традиционные пять среднеазиатских бывших советских республик, так и часть Китая и Монголии и даже Афганистана. После распада Советского Союза молодые независимые государства бывшей Средней Азии для обозначения этого региона стали упорно употреблять новый термин, а именно «Центральная Азия». Таким образом, термин «Центральная Азия» имеет не только географическое, но и политическое значение. На сегодняшний день в современной науке нет единого мнения, какие именно государства относить к Центральной Азии, но в данной работе под термином «Центральная Азия» будут пониматься молодые независимые государства Казахстан, Киргизия, Таджикистан, Туркменистан и Узбекистан. Территория этих государств занимает 3994300 кв. км, в настоящий момент в этих странах проживает около 58 млн. человек, представителей более 100 различных этнических групп – от немцев до тибетцев и корейцев. Наиболее крупная этническая группа – это узбеки.

Освободившись от опеки Советского Союза в 1991 г., страны Центральной Азии вновь стали объектом борьбы различных политических сил за влияние и контроль над этой территорией. Наличие огромных запасов энергоносителей, залежей различных металлов, водных артерий удобных для строительства гидроэлектростанций делает эти страны крайне перспективными для вложения инвестиций и получения огромной прибыли. Уникальное стратегическое расположение региона позволит тому, кто его контролирует оказывать политическое или военное влияние на Россию, Монголию и Китай через территорию Казахстана, на Пакистан Афганистан и Иран через территории Таджикистана и Туркмении.

После того как удалось определить страны, входящие в регион Центральная Азия, необходимо определиться, что же подразумевается под Восточной Азией. Большая советская энциклопедия дает вполне исчерпывающий ответ: «**Восточная Азия**, группа природных стран Азии приблизительно от 60° до 20° с. ш., включающая восточные части СССР и Китая, КНДР, Южную Корею и Японию». В этом исследовании автор остановит свое внимание только на одной стране, входящей в Восточную Азию, той, которая непосредственно примыкает к странам Центральной Азии и уже сейчас оказывает на эти страны огромное влияние. Страной этой является Китайская Народная Республика. Три из пяти стран Центральной Азии имеют сухопутную границу с КНР: Казахстан граничит с Китаем на протяжении 1533 км, киргизская граница с Китаем протянулась на 858 км, а Таджикистан имеет сухопутную границу с Китаем равную 414 км. Таким образом, общая граница трех центральноазиатских республик с Китаем равна 2805 км. Китай, будучи соседом стран Центральной Азии, уделяет огромное значение любым видам сотрудничества со странами региона, причем экономическое сотрудничество является доминирующим. Именно экономическому сотрудничеству стран Центральной Азии друг с другом и с Китаем

посвящена эта работа. Экономическое сотрудничество стран региона с Китаем по большому счету началось тогда, когда эти страны еще официально входили в состав СССР.

Именно торговля с великим соседом позволила странам Центральной Азии в период краха экономических связей с Россией не впасть в экономический хаос и найти работу для десятков тысяч жителей региона, связанных с поставками дешевых китайских товаров в молодые независимые республики. С момента приобретения независимости и до сегодняшнего дня Китай оказывает очень серьезное экономическое влияние на развивающуюся экономику стран региона. Во многом это связано с тем, что правительство КНР разработало и воплощает программу «освоения Западных территорий», к которым и относятся приграничные районы, примыкающие к территории стран Центральной Азии. Развитие активного экономического сотрудничества со странами Центральной Азии резко повышает уровень социально-экономического развития таких в прошлом отсталых регионов Китая, как, например, Синцзян-Уйгурский автономный район (42). Активизация экономического сотрудничества Китая и стран Центральной Азии выгодна обеим сторонам. Интерес Китая к Центральной Азии в первую очередь обусловлен поисками рынков сбыта для своих товаров. До сих пор большая часть населения, живущего в приграничных районах с Китаем, так или иначе связана с обслуживанием торговли стран региона с восточным соседом. Развитие торговли дошло уже до того, что в этих странах китайский импорт вытеснил точно такие же товары, ранее производимые в странах Центральной Азии, так, например, казахстанская текстильная и швейная промышленность (37) в 2006 г. удовлетворяла всего лишь 8% потребности внутреннего рынка, подавляющая часть импортной продукции этих групп товаров была ввезена из Китая.

Китай видит Центральную Азию не только в качестве рынка сбыта для своих товаров, но и как территорию, имеющую огромные запасы энергоносителей, расположенную непосредственно вблизи границы. На сегодняшний момент Китай уже осуществляет закупки нефти из Казахстана. В 2006 г. совместно усилиями китайских и казахстанских специалистов закончено строительство нефтепровода Атасу – Алашанькоу. Первая казахстанская нефть была получена в китайском городе Алашанькоу 25 мая 2006 г. Пропускная способность нефтепровода Атасу – Алашанькоу на 1-ом этапе – 10 млн. тонн в год, а после завершения 2-го этапа – 20 млн. тонн нефти в год. Китаем подписан ряд договоров о поставках энергоносителей из других стран Центральной Азии, ведутся подготовительные работы по экспорту (63) электроэнергии.

Страны Центральной Азии развивают экономическое сотрудничество не только с КНР, еще со времен вхождения этих территорий в состав СССР в регионе существовала экономическая кооперация, бурно развивалась торговля и взаимовыгодный обмен товарами. В настоящий же момент региональная торговля, по мнению экспертов, находится на недопустимо низком уровне. Тому есть масса как объективных, так и субъективных причин, но логика экономического развития региона неумолимо будет заставлять соседние государства все активнее включаться в межрегиональное экономическое сотрудничество.

Лекция № 2

Республика Казахстан. Общая информация, география, история

Республика Казахстан – государство в Центральной Азии.

До 1991 г. Казахстан входил в состав СССР (с 1936 г. – в качестве Казахской Советской Социалистической Республики), с 16 декабря 1991 г. – независимое государство. Общая площадь страны – 2 717 300 кв. км, из них площадь поверхности суши – 2 669 800 кв. км; площадь водной поверхности – 47 500 кв. км.

Граничит на севере и западе с Российской Федерацией (протяженность границы – 6846 км), на востоке – с Китаем (1533 км), на юге – с Киргизией (1051 км), Узбекистаном (2203 км.) и Туркменистаном (379 км). Омывается на юго-западе водами Каспийского моря (протяженность береговой линии – 1894 км), на юге – водами Аральского моря (береговая линия – 1070 км). Столица: с декабря 1997 г. – Астана (бывший Акмолинск, позднее Целиноград).

ПРИРОДА КАЗАХСТАНА

Рельеф местности

Более 3/4 территории Казахстана занимают равнины с высотами от 100 до 300 м над уровнем моря. На крайнем юго-востоке и востоке простираются хребты Тянь-Шаня, Джунгарского Алатау и Алтая с высотами от 3000 до 6995 м (пик Хан-Тенгри). На крайнем западе расположена Прикаспийская низменность, частично лежащая ниже уровня Мирового океана (уровень Каспийского моря – 27 м). В центре страны обширные территории занимает разрушенная горная система Казахского мелкосопочника.

Водные ресурсы

Около 80% территории республики относится к бессточным областям и бассейнам внутреннего стока. Иртыш, Ишим и Тобол, протекающие по северной и северо-восточной окраине страны, относятся к бассейну Северного Ледовитого океана. Все остальные крупные реки на территории страны несут свои воды в замкнутые внутренние водоемы: Урал – в Каспийское море, Сырдарья – в Аральское море, Или – в оз. Балхаш.

Каспийское море входит в пределы республики своей северо-восточной акваторией с наиболее пресной водой и небольшими глубинами (5–7 м). Аральское море разделено между Казахстаном и Узбекистаном. Озеро Балхаш полностью принадлежит Казахстану.

Климат

Климат страны резко континентальный и сухой. В предгорных и горных районах выпадает от 500 до 1600 мм осадков в год, в степных от 200 до 500 мм, в пустынных от 100 до 200 мм. Средняя температура января от -18 °С на севере до -3° С на юге; средняя температура июля от 19 °С на севере до 29 °С на юге.

Почвы

За исключением северных районов, почвы в Казахстане бедные и засоленные. В целом для страны характерна широтная зональность почв: на севере – черноземы, далее на юге – каштановые, бурые полупустынные почвы, такыры и пески пустынь. В горах развиты каштановые, серые лесные и горно-луговые черноземные почвы.

Растительный и животный мир

Леса занимают всего 3,5% территории Казахстана. Большею частью это хвойные леса, хотя в горах встречаются береза, осина, яблоня и арчевники. На остальной территории страны распространена разнотравно-злаковая, полынно-злаковая, полынно-солянковая и пустынная

растительность. В высокогорьях имеются субальпийские и альпийские луга.

Животный мир Казахстана своеобразен. Насекомые и рептилии преобладают в пустынях и полупустынях. В степной зоне встречаются джейран, сайга, волк, заяц, лиса, шакал, различные грызуны (мыши, суслики, хомяки). Многие казахстанские озера служат постоянными или сезонными местами обитания для гусей, лебедей, уток, чаек, фламинго. Наиболее разнообразна фауна гор. Здесь водятся медведи, горные козлы и бараны, снежные барсы, олени, множество видов птиц.

ИСТОРИЯ КАЗАХСТАНА

Революция и гражданская война

Вслед за октябрьской революцией 1917 г. в Петрограде в течение ноября 1917 г. – февраля 1918 г. Советская власть была установлена в областях Казахстана. Параллельно попыталась установить свою власть и партия «Алаш». В декабре 1917 г. она созвала в Оренбурге, который находился под контролем войск атамана Оренбургского казачества Александра Дутова, «общеказахский» съезд и провозгласила образование правительства – Народного совета «Алаш-орды» во главе с Букейхановым. Режим «Алаш-орды» объявил столицей Семипалатинск, сформировал регулярную армию (численность св. 26 тыс. человек). «Алаш-орда» пыталась распространить свою власть на казахов Букеевской орды, Уральской, Тургайской, Акмолинской, Семипалатинской, Семиреченской, Сырдарьинской, Самаркандской и Закаспийской областей, Амударьинского отдела, казахских уездов Ферганской области и казахских волостей Алтайской губернии. В январе 1918 г. Оренбург был занят красногвардейскими отрядами. Правительство «Алаш-орды» укрылось под Семипалатинском.

Советская власть приступила к проведению первых преобразований: были проведены уездные и областные съезды Советов, крупные земельные

владения конфискованы и переданы казахским и русским крестьянам. Южные области (Сырдарьинская и Семиреченская) были включены в состав Туркестанской автономной советской республики. Но весной 1918 г. гражданская война на территории Казахстана обострилась. В марте восстало уральское казачество, образовав свое Войсковое правительство во главе с меньшевиком Г.Фомичевым. В союзе с ним выступило «западное отделение «Алаш-орды»», которое в мае 1918 г. провозгласило образование в пос. Джамбейта Уральской области правительства, претендовало на Букеевскую степь, западный Казахстан, Мангышлак и часть Тургайской области. В июле под Семипалатинском возобновилась деятельность правительства «Восточного отделения» (бывшего «Народного совета»). Тогда же Дутов снова захватил Оренбург. Войска Алаш-орды действовали в союзе с русскими «белыми», несмотря на то, что Уфимская директория в ноябре 1918 г. официально объявила об упразднении «Алаш-орды».

Со второй половины 1918 г. Советская территория в Туркестане и на части Казахстана была отрезана от остальной территории РСФСР. Для борьбы были сформированы партизанские отряды (А. Иманова, А. Джангильдина и др.); казахские формирования имелись также в Красной армии. В начале 1919 г. «красным» удалось перейти в контрнаступление: в январе Советские войска заняли Оренбург и Уральск, восстановив связь с Центральной Россией. Однако уже в апреле «белые» снова захватили Актюбинск, осадили Уральск, отрезали Россию и усилили натиск в Семиречье. Только с лета, в обстановке общего разгрома войск адмирала Колчака, положение в Казахстане решительно изменилось. В июле 1919 г. был образован Революционный комитет Киргизского края, в сентябре Советские силы Туркестанского фронта и войска Туркестанской АССР соединились и разбили Южную армию Колчака. «Западное отделение «Алаш-орды»» отступило в Уил, а затем в Кызыл-Кугу, где в

декабре приняло решение начать переговоры о сотрудничестве с Советской властью. В начале 1920 г. Красная армия полностью взяла под контроль западные районы, а в марте – Семиречье. В марте 1920 г. Ревком предъявил ультиматум «Алаш-орде», потребовав ее полного роспуска и обещав амнистию рядовым участникам движения. Подчинившись ультиматуму, центральное правительство «Алаш-орды» и его филиалы в Омске, Тургае, Акмолинске и Семипалатинске самораспустились.

26 августа 1929 г. ВЦИК и СНК РСФСР приняли декрет «Об образовании Автономной Киргизской Советской Социалистической Республики» в составе РСФСР, с центром в Оренбурге. В нее вошли районы Акмолинской, Семипалатинской, Тургайской, Уральской областей, населенные казахами части территории Закаспийской области, Астраханской и Оренбургской губерний. На учредительном съезде Советов автономии в октябре председателем ЦИК был избран С. Мендешев, а председателем Совнаркома – В. Радус-Зенькович.

Казахстан в составе СССР

С переходом к НЭПу в 1921 г. началось восстановление экономики Казахстана, разрушенной гражданской войной (в результате чего производство зерна упало в 3 раза, а промышленное производство в 5 раз по сравнению с 1914 г.). Продразверстка была заменена продовольственным налогом, большая часть кочевников и полукочевников освобождена от налогов на мясо, коренному населению возвращено почти 500 тыс. га земли, конфискованной царским правительством и богатыми переселенцами. В 1924–1925 гг. в результате «национально-государственного размежевания» в Средней Азии к автономии были присоединены населенные казахами территории Сырдарьинской и Джетысуйской (Семиреченской) областей, Киргизская АССР переименована в Казахскую АССР (по решению 5-го Всеказахского съезда Советов в апреле 1925 г.), Оренбург с губернией вошел непосредственно в

состав РСФСР, а столица автономной республики – перенесена в Кызыл-Орду. В 1925–1930 гг. в АССР входила также Каракалпакская автономная область.

К 1928 г. был восстановлен дореволюционный уровень сельскохозяйственного производства и поголовья скота, росла промышленность. В 1926–1928 гг. у баев было конфисковано и передано крестьянам и рядовым скотоводам значительное количество скота, земли и инвентаря. В последующие десятилетия в Казахстане развернулась быстрая коллективизация сельского хозяйства и индустриализация. Уже с 1926 г. проводилась политика «советизации казахского аула», в результате которой было подорвано влияние традиционных старейшин и местных авторитетных лиц. К 1937 г. в результате начатой в 1929 г. коллективизации вступили 97,5% хозяйств, а посевные площади увеличились в 1,5 раза. Одновременно широкомасштабный забой скота привел к резкому сокращению поголовья, что наряду с падением сельскохозяйственного производства вызвало голод 1929–1933 гг. В промышленность Казахстана в период 1928–1937 гг. было вложено 2 млрд. руб. из союзного бюджета; на стройки и предприятия направлялись рабочие и инженеры из других районов СССР. Всего в предвоенные годы было построено около 200 крупных промышленных предприятий, включая Чимкентский свинцовый, Балхашский медеплавильный заводы, угольный центр в Караганде, Туркестанско-Сибирская железная дорога и др.

В 1929 г. столица Казахстана была перенесена в Алма-Ату (ныне Алматы). В 1936 г. Казахская АССР получила статус союзной республики и стала Казахской ССР. Ее конституцию принял в марте 1937 г. 10-й чрезвычайный съезд Советов Казахстана. Президиум Верховного Совета и правительство республики возглавили казахи.

Значительный шаг в индустриальном развитии Казахстана был сделан в годы Второй мировой войны, когда на его территорию было

эвакуировано из западных районов СССР свыше 140 промышленных предприятий и свыше 1 млн. человек. В этот период были также построены новые заводы, рудники и шахты. В 1953–1965 гг. в Советском Союзе осуществлялась широкая программа освоения целинных и залежных земель, в рамках которой в Казахстане было запланировано освоить под пашни около 4 млн. га земель. В связи с освоением целины в Казахстан были переселены сотни тысяч человек.

В 1960–1962 гг. и 1964–1986 гг. республиканскую партийную организацию Казахстана возглавлял Динмухамед Кунаев. При нем продолжалась индустриализация, строились крупные предприятия в Алма-Ате, Караганде, Экибастузе, Павлодаре, энергетические объекты, железные и автомобильные дороги. В Казахстан продолжали привлекать переселенцев из других республик и районов СССР, и в то же время Кунаев способствовал продвижению казахских руководящих кадров.

После начала перестройки в СССР советский лидер Михаил Горбачев добился отстранения Кунаева, которого обвиняли в семейственности и плохом руководстве экономикой. В декабре 1986 г. он был смещен со своего поста и заменен бывшим руководителем Ульяновского обкома партии Геннадием Колбиным (русским по национальности). Это назначение вызвало националистические молодежные демонстрации в Алма-Ате. В ходе волнений погибли не менее 200 человек. Колбин попытался успокоить страсти, пообещав провести широкие социальные реформы, расширить использование казахского языка и даже объявить его официальным в республике. Смещение Колбина в июне 1989 г. ускорили социальные волнения в Новом Узене (Западный Казахстан). В том же месяце на пост первого секретаря республиканской компартии был назначен Нурсултан Назарбаев (8), занимавший с 1984 г. пост председателя Совета министров Казахской ССР.

Н.А. Назарбаев считался активным сторонником реформ, проводившихся Горбачевым. Он стремился улучшить отношения между казахским и неказахским населением, поддерживал выдвинутые советским руководителем планы реформирования СССР, но одновременно добивался того, чтобы большее количество продукции, произведенной в Казахстане, шло на нужды республики. Н.А. Назарбаев содействовал принятию закона (13) об официальном статусе казахского языка, выступал с критикой негативных сторон коллективизации, создал независимое религиозное управление казахстанских мусульман. В марте 1990 г. в республике были проведены выборы в Верховный совет, на которых впервые допускалось выдвижение нескольких кандидатов на один мандат. Летом 1990 г. в Казахстане разгорелись споры о суверенитете, казахские и русские национальные организации проводили постоянные демонстрации перед зданием парламента. В октябре Казахстан объявил о своем суверенитете. Особое значение для Н.А. Назарбаева имел контроль над минеральными ресурсами республики.

В апреле 1990 г. Верховный совет избрал Н.А. Назарбаева президентом Казахстана. Когда в августе 1991 г. ГКЧП объявил об отстранении Горбачева от власти, казахский руководитель на второй день объявил об осуждении переворота. После провала ГКЧП Н.А. Назарбаев продолжал поддерживать идею нового Союза республик. В переходный период он распустил компартию и установил республиканский контроль над экономикой. В декабре 1991 г. Н.А. Назарбаев провел президентские выборы и был избран президентом. В условиях распада СССР он провозгласил 16 декабря 1991 г. независимость Казахстана. Стремясь к сохранению тесных связей между бывшими союзными республиками, казахский президент (33) стал одним из инициаторов Содружества Независимых Государств (СНГ).

Независимый Казахстан

В январе 1993 г. Верховный совет Казахстана принял новую конституцию, предоставлявшую широкие полномочия президенту, включая контроль над исполнительной властью, назначение министров и глав региональных администраций. Верховный совет оставался высшим представительным органом и органом законодательной власти. Правительство Казахстана во главе с премьер-министром Сергеем Терещенко (1991–1994 гг.) приступило к осуществлению экономических реформ, в июле 1993 г. МВФ предоставил на их проведение кредит в размере 86 млн. долл. США. В августе власти в 2 раза повысили цены на энергоносители. В ноябре была введена национальная валюта (28) – тенге. В декабре 1993 г. Казахстан подписал соглашение с 7 нефтяными концернами о проведении исследовательских работ в северной части Каспийского моря; 80% доходов от прибылей поступали в распоряжение государства. В январе 1994 г. зарубежные государства и банки «Парижской группы» пообещали Казахстану новую помощь в размере 1 млрд. долл. США.

В руководстве страны имелись расхождения по вопросу о темпах реформ. В конце 1993 г. власти снова ввели государственный контроль над ценами и размерами прибылей. Президент Н.А. Назарбаев неоднократно критиковал Верховный совет за торможение экономических реформ. Под его давлением в декабре 1993 г. парламент страны принял решение о самороспуске. На выборах в марте 1994 г. победу одержали кандидаты партий и группировок, поддерживавших президента: Партия народного единства, Социалистическая партия, Конфедерация профсоюзов и др., на долю оппозиции достались 23 места из 177. В апреле 1994 г. было начато проведение ваучерной приватизации 50 крупнейших государственных предприятий. В июле 1994 г. парламент объявил столицей г. Акмолу (Акмолинск).

В мае 1994 г. парламент выразил недоверие социальной, экономической и правовой политике правительства. В октябре 1994 г. Н.А. Назарбаев отстранил кабинет Терещенко, назначив новым премьером Акежана Кажегельдина. В феврале 1995 г. парламент отверг предложенный правительством проект бюджета. В марте конституционный суд объявил недействительными результаты парламентских выборов 1994 г. и отменил законы, принятые новым парламентом. В апреле 1995 г. был проведен референдум. Оппозиция призывала к его бойкоту, но большинство проголосовавших поддержали продление полномочий президента до 2000 г. В мае государства-кредиторы и международные организации согласовали предоставление помощи Казахстану на 1995 г. в размере 1,2 млрд. долл. В августе 1995 г. на следующем референдуме была одобрена новая конституция, еще более расширявшая полномочия главы государства.

В декабре 1995 г. состоялись выборы в новый двухпалатный парламент. Победили партии, поддерживавшие президента (Партия народного единства, Демократическая, Кооперативная, Народный конгресс). Оппозиция (коммунисты, социалисты и русское движение «Лад») получила 4 из 67 мест в Мажилисе. В июле 1996 г. МВФ предоставил стране трехлетний кредит на проведение экономических реформ в размере 446 млн. долл. В 1995–1996 гг. Казахстан договорился с Россией, Оманом и иностранными нефтяными компаниями об эксплуатации месторождений на западе страны и строительстве нефтепровода к Черному морю.

В 1996–1997 гг. впервые наметился рост ВВП за счет нефтегазовой отрасли и металлургии. С помощью жесткой финансовой политики властям удавалось сдерживать рост инфляции. Но экономические реформы (62) вели и к нарастанию социального дифференциация общества, к сокращению реальных доходов значительных слоев населения. Осенью

1996 г. произошел ряд демонстраций и забастовок протеста против низкого уровня зарплаты, пенсий и высокой безработицы. Опасаясь социальной нестабильности, власти вынуждены были несколько ограничить темп реформ. В октябре 1997 г. ушел в отставку премьер-министр Кажегельдин, который считался сторонником более радикальных экономических изменений. Его сменил Нурлан Балгимбаев. В условиях азиатского финансового кризиса правительство одобрило программу стабилизации: она предусматривала сокращение государственных расходов (включая сокращение 10 тыс. государственных служащих), улучшение собираемости налогов и усиление таможенного контроля. В начале 2000-х гг. экономика (61) Казахстана опять пошла на подъем. Нефтегазовый сектор разрабатывается при активном участии иностранных компаний.

В декабре 1997 г. президент, правительство и парламент переехали в Акмолу, официально ставшую столицей страны. Алматы осталась политическим, экономическим и культурным центром. В мае 1998 г. Акмола была переименована в «Астану» («Столицу»).

В октябре 1998 г. парламент проголосовал за внесение изменений в конституцию. Они предусматривали продление срока полномочий президента с 5 до 7 лет. На досрочных президентских выборах в январе 1999 г. Н.А. Назарбаев победил, собрав 80% голосов. Кандидат компартии С. Абдильдин получил 12%, другие представители оппозиции Г. Касымов и писатель Э. Габбасов 5% и 1% голосов. В октябре последовали парламентские выборы, принесшие победу сторонникам президента (партии «Отан», Гражданской, Аграрной, Кооперативной и др.); коммунисты получили 3 места. В ноябре 1999 г. был арестован ряд лидеров русских организаций, обвиненных в сепаратизме.

В октябре 1999 г. президент снял с поста премьер-министра Балгимбаева, подвергнув его критике за ошибки в борьбе с экономическим кризисом. Главой правительства был назначен Касымжомарт Токаев (13).

В январе 2002 г. его сменил Имангали Тасмагамбетов, а в июне 2003 г. – Даниял Ахметов. 10 января 2007 г. на совместном заседании обеих палат парламента РК и указом президента РК Масимов (6) Карим Кажимканович утвержден в должности премьер-министра Республики Казахстан.

На парламентских выборах в конце 2004 – начале 2005 гг. победили пропрезидентские партии. Оппозиция начала переговоры о выдвижении объединенного кандидата на президентских выборах в декабре 2005 г. В свою очередь, кандидатура действующего президента Н.А. Назарбаева была выдвинута от гражданской партии. 4 декабря 2005 г. Н.А. Назарбаев на альтернативной основе был избран президентом Республики Казахстан, получив 91,15 % голосов избирателей.

Лекция № 3

Республика Киргизия. Общая информация, география, история

Республика Киргизия – государство в Центральной Азии.

Государственное устройство – республика, столица – Бишкек.

Площадь республики – 198500 кв. км; площадь поверхности суши – 191300 кв. км; площадь водной поверхности – 7200 кв. км.

Сухопутные границы – всего 3878 км.

Границы с соседними государствами:

с Китаем – на востоке и юго-востоке, протяженность – 858 км,

с Казахстаном – на севере, протяженность – 1051 км,

с Таджикистаном – на юго-западе, протяженность – 870 км,

с Узбекистаном – на западе, протяженность – 1099 км.

С 1936 г. по 1991 г. страна входила в состав СССР на правах союзной Киргизской Советской Социалистической Республики. 31 августа 1991 г. была провозглашена независимость Киргизии.

ПРИРОДА КИРГИЗИИ

Рельеф местности

Киргизия – горная страна. Большая часть Киргизии входит в горную систему Тянь-Шаня, и только крайний юго-запад относится к Памиро-Алаю. Высшая точка – пик Победы, или Дженгиш-Чокусу (7349 м), расположена в Тянь-Шане на востоке страны, на границе с Китаем. Обширная Ферганская впадина заходит в пределы Киргизии лишь периферическими частями. В киргизской части Памиро-Алая преобладают субширотные элементы рельефа – Алайский хребет, Алайская долина, Туркестанский и Заалайский (высшая точка – пик Ленина, 7134 м) хребты.

Снеговая линия располагается на высотах около 3 км на периферических хребтах и 4,0–4,5 км – на внутренних хребтах. Тянь-Шань богат водными ресурсами и является основным поставщиком влаги для окружающих аридных равнин.

Водные ресурсы

В пределах Киргизии насчитывается более 3000 озер, в том числе живописное озеро Иссык-Куль – одно из наиболее глубоких в мире (максимальная глубина 668м). Крупные реки – Чу, Нарын и Талас – берут начало в высокогорьях. Чу протекает на севере, по ней на протяжении 145 км проходит граница Киргизии и Казахстана. Река Нарын, сливаясь с р. Карадарьей, образует Сырдарью, которая течет на восток, в Ферганскую долину. Талас дренирует северо-восточную Киргизию.

Климат

В Киргизии континентальный климат. Западные и северные склоны гор получают больше осадков. Количество осадков увеличивается с высотой до 5000 м. На больших высотах осадки выпадают в виде снега, и даже летом возможны заморозки. Средняя годовая сумма осадков на северных склонах около 750 мм, на юго-западных склонах Ферганского хребта – 950 мм, а на северо-восточных – 230 мм.

Средние температуры января колеблются от -2° до -8 °С в долинах и от -8° до -20 °С в средневысотных горах. В высокогорьях средние январские температуры – около -28 °С. Лето жаркое и сухое, со средними температурами июля в долинах 20–27 °С, в среднегорьях 15–17 °С, а в высокогорьях 5 °С и ниже.

Растительный и животный мир

Флора Киргизии отличается большим разнообразием. Для Тянь-Шаня характерно наличие лесного пояса из тяньшанской ели, который выше сменяется зарослями арчи и субальпийскими лугами. В северном горном обрамлении Ферганской долины местами сохранились

орехоплодные леса. В высокогорьях распространены субальпийские и альпийские луга. На самых высоких уровнях рельефа широко развит субнивальный пояс с каменными россыпями и снежниками.

В предгорьях распространены эфемерные пустыни, полупустыни и сухие степи, выше сменяющиеся кустарниковой растительностью и редколесьями.

В высокогорьях обитают горный козел теке, горный баран архар, барс, каменная куница, красный волк, серый и красный горные сурки. В лесном горном поясе распространены косуля, волк, горностай, кабан, рысь, бурый медведь, лисица, куница. Для степных предгорных районов и прилегающих равнин характерны многочисленные виды грызунов, различные пресмыкающиеся, из копытных – джейран, из птиц – куропатки, дрофа и др.

ИСТОРИЯ КИРГИЗИИ

Присоединение Киргизии к России

Присоединение киргизских земель к России началось в середине 1850-х гг. Российская армия, за которой двигались переселенцы из Европейской части России, захватывала лучшие и наиболее плодородные земли. В 1867 г. Северная Киргизия была включена в состав Семиреченской области России, а в 1876 г. южная часть страны вошла в состав Сырдарьинской и Ферганской областей.

В период с 1903 г. по 1913 г. численность населения Киргизии уменьшилась примерно на 7–10%, а поголовье стад – на 27%. Восстания против России происходили в Андижане в 1898 г. и 1916 г.

Советский период

После революции 1917 г. уже в апреле 1918 г. центральное правительство большевиков, эмиссары которого вели интенсивную агитацию среди киргизского населения шахтерских поселков и городов, объявило о вхождении Киргизии в состав Туркестанской АССР. Отряды

басмачей оказывали вооруженное сопротивление советской власти, но не сумели добиться серьезных успехов. Окончательное подавление сопротивления произошло в конце 1920 г.

Советская власть внесла значительные изменения в жизнь киргизов. В 1917 г. было провозглашено равноправие мужчин и женщин, в 1921 г. запрещено законом многоженство и калым (выкуп за невесту). В 1924 г. Киргизия была выделена в отдельную Кара-Киргизскую автономную область. В мае 1925 г. область была переименована в Киргизскую, а в феврале 1926 г. получила статус Киргизской АССР.

В 1920–1930-е гг. в Киргизии происходило бурное развитие промышленности. К 1940 г. угольные шахты Киргизии давали 88% всего каменного угля, использовавшегося в Средней Азии. Развивались также цветная металлургия, производство сурьмы и ртути, пищевая (производство сахара) и некоторые отрасли легкой промышленности. Начиная с 1929 г. проводилась коллективизация сельского хозяйства, которое ранее находилось в руках полукочевых племен и родов. Противников коллективизации – богатых скотоводов и землевладельцев (баев) – преследовали, убивали, сажали в тюрьмы; некоторых – лишали собственности и обрекали на голодную смерть. К 1941 г. в Киргизии существовало около 300 тыс. животноводческих колхозов.

В результате сталинских репрессий, пик которых пришелся на 1936–1938 гг., были почти полностью уничтожены научная и творческая интеллигенция и мусульманские священнослужители. В ходе репрессий уничтожались книги и рукописи на арабском языке.

Индустриализация Киргизии продолжалась параллельно с развитием сельского хозяйства и после Второй мировой войны. В начале 1980-х гг. возникло движение за установление контактов с киргизами, живущими в других районах СССР, Китае и Афганистане.

Демократическое движение началось в Киргизии в 1990 г. В октябре 1990 г. демократической коалиции удалось добиться проведения выборов, на которых был избран первый президент Киргизии. 31 августа 1991 г., менее чем через две недели после путча в Москве, правительство провозгласило независимость Киргизской республики.

После провозглашения независимости Киргизия столкнулась с экономическими трудностями, связанными с переходом к рыночной экономике, обострились межнациональные конфликты. Ухудшились отношения с узбекским меньшинством: в Ошской области произошли межэтнические столкновения. Подобные же выступления имели место и в соседнем Таджикистане по отношению к киргизскому меньшинству.

Независимая Киргизия

- 31 августа 1991 г. в ходе распада СССР провозглашена независимость Киргизии.
- 5 мая 1993 г. принята первая Конституция Киргизской Республики как независимого суверенного государства.
- 10 мая 1993 г. в Киргизстане введена собственная национальная валюта – сом.
- 1999 и 2000 гг. – попытки боевиков Исламского движения Узбекистана прорваться на территорию Киргизии (нынешняя Баткенская область), так называемые Баткенские события. Общими усилиями России, Киргизии и Узбекистана отряды боевиков удалось разбить.
- 16–18 мая 2002 г. – столкновения между населением и правоохранительными органами в Аксыйском районе. Население выступило в защиту осужденного депутата парламента Азимбека Бекназарова, а также требовало отказаться от ратификации соглашения 1999 г. о киргизско-китайской государственной границе. Оппозиция организовала в ряде районов страны и в

Бишкеке многочисленные акции протеста. В столкновениях с милицией пятеро жителей Аксыйского района погибли и несколько десятков получили ранения. Кризис в Аксы привел к отставке премьер-министра Курманбека Бакиева и всего правительства.

- 24 марта 2005 г. – революция тюльпанов – острый кризис власти обнаруживается после очередных парламентских выборов, когда сообщения о подтасовке результатов вызывают гнев жителей относительно бедных южных областей (преимущественно Джалал-Абадской и Ошской). Собираются многотысячные митинги под знамёнами и лозунгами различных партий, включая молодежные «КелКел» и «Бирге». Демонстранты захватывают здания областных администраций, проходят стычки с ОМОНОм. Исходом восстания становится захват демонстрантами власти в Бишкеке и свержение режима Аскара Акаева. К власти приходит оппозиция во главе с Курманбеком Бакиевым.
- Через некоторое время Аскар Акаев, бежавший из страны, в результате переговоров с представителями оппозиции подписывает заявление о своем уходе с президентского поста.
- В результате проведённых летом 2005 г. досрочных выборов президентом избран один из руководителей оппозиции – Курманбек Бакиев. Премьер-министром становится Феликс Кулов. Это, однако, не приводит к нормализации жизни в стране, а среди деятелей бывшей оппозиции продолжается борьба за власть.
- В феврале 2006 г. председатель киргизского парламента Омурбек Текебаев, вошедший в конфликт с президентом страны Курманбеком Бакиевым, подает в отставку. 2 марта 2006 г. новым председателем парламента избран Марат Султанов, который при Аскаре Акаеве занимал посты главы Национального банка и министра финансов.

- 29 апреля новая оппозиция проводит митинг с требованиями выполнения обещаний, данных тандемом во время президентских выборов, в частности, проведения конституционной реформы. Также требовали недопущения криминальных элементов во власть. К. Бакиев с Ф. Куловым вышли к митингующим и пообещали им выполнить эти требования.
- Процесс реформирования затянулся. Президент К. Бакиев изначально создал Конституционное Собрание. Однако спустя некоторое время и неожиданно для многих К. Бакиев расширяет состав Конституционного Собрания, бюрократизируя процесс подготовки новой конституции. Разработанный расширенным составом Конституционного собрания (порядка 300 человек) проект не снимал вопросы оппозиции, и даже сам президент К. Бакиев пытался продолжить работу по его обсуждению и доработке. Процессу доработки не было видно конца, что усиливало напряженность среди оппозиции и бывших соратников К. Бакиева и Ф. Кулова периода революции 2005 г.
- 2 ноября 2006 г. – оппозиция начала бессрочный митинг против затянувшейся конституционной реформы. Митингующие требовали ухода в отставку президента К. Бакиева и премьер-министра Ф. Кулова.
- 6 ноября 2006 г. – происходит накал страстей. Бакиев вносит в парламент проект, но депутаты, поддерживающие оппозицию, намерены бойкотировать заседания парламента. На площади «Ала-Тоо» в митинге в поддержку движения «За реформу» участвует от 3 до 5 тысяч человек. Требования митингующих: конституционная реформа, реформа киргизского ТВ и создание общественного телевидения, отставка братьев Конгантиевых (Генпрокурора страны и начальника УВД Бишкека), мэра Бишкека Ногоева, и.о. главы

МВД Гуронова, создание народного правительства, уничтожение семейного бизнеса и передача имущества Акаева народу. Стало известно о намеченном властями на 7 ноября контрмитинга. В 23 часа депутат Текебаев предлагает объявить парламент Учредительным собранием и в отсутствие кворума принять новый проект конституции.

- 7 ноября 2006 г. – парламент около 1 часа ночи сформировал Учредительное собрание. Идет сбор подписей под новой редакцией конституции. В 12 часов дня объявлено о принятии конституции. Согласно ее выборные органы – президент и парламент – сохраняют свои полномочия до 2010 года. Правительство будет новое, а президент не будет принимать участие в ее формировании. Между митингующими от оппозиции и поддерживающими К. Бакиева и Ф. Кулова происходит столкновение.
- 9 ноября 2006 г. – президент К. Бакиев подписывает новую редакцию конституции, в которой, как говорят, были значительно расширены полномочия парламента (Жогорку Кенеша) в сторону сокращения полномочий президента. Однако данной конституции не было дано долго просуществовать.
- 19 декабря 2006 г. – киргизский кабинет министров ушел в отставку, а президент принял отставку правительства. По мнению аналитиков, отставка правительства и ожидаемый впоследствии роспуск парламента должны были позволить полноценно вступить в силу основному закону, по которому формировать правительство должна выигравшая на выборах партия.
- 30 декабря 2006 г. – под угрозой роспуска парламента президентом К. Бакиевым, а также с участием пропрезидентских депутатов парламента принимает новую (вторую за два месяца) конституцию.

В ней президент вернул утраченные в предыдущей конституции позиции, усилив свою власть.

- В январе 2006 г. – политический тандем президента К. Бакиева и премьер-министра Ф. Кулова развалился. Кулов дважды не смог набрать голосов депутатов для утверждения его премьер-министром. Президент К. Бакиев не стал в третий раз предлагать его кандидатуру.
- 30 января 2007 г. – парламент утвердил в должности премьер-министра правительства страны Азима Исабекова, исполнявшего обязанности министра сельского хозяйства республики.

Лекция № 4

Республика Таджикистан. Общая информация, география, история

Республика Таджикистан – государство в Центральной Азии. Государственное устройство – республика, столица – Душанбе. Исполнительная власть: глава государства – президент. Правительство: Совет министров назначается президентом, утверждается Верховным советом. Описание государственного флага: три горизонтальные полосы красного (сверху), белого (большей ширины) и зеленого цвета; золотая корона в центре белой полосы увенчана семью золотыми пятиконечными звездами.

Площадь – всего 143100 кв. км;

площадь поверхности суши – 142700 кв. км;

площадь водной поверхности – 400 кв. км.

Сухопутные границы – всего 3651 км.

Граничит с соседними государствами:

с Афганистаном – на юге, протяженность – 1206 км,

с Китаем – на востоке, протяженность – 414 км,

с Киргизией – на севере, протяженность – 870 км,

с Узбекистаном – на западе и северо-западе, протяженность – 1161 км.

С 1929 г. по 1991 г. Таджикистан входил в состав СССР как одна из союзных республик (Таджикская Советская Социалистическая Республика). Независимость страны была провозглашена 9 сентября 1991 г., однако фактическое отделение произошло после распада СССР в декабре 1991 г.

ПРИРОДА ТАДЖИКИСТАНА

Рельеф местности

Таджикистан – горная страна. Горы, занимающие около 93% площади, относятся к системам Памира, Тянь-Шаня и Гиссаро-Алая.

Горы расчленены межгорными котловинами и долинами, в которых сосредоточены основная масса населения и хозяйственная деятельность. Наиболее густо заселены долины Сырдарьи (западная часть Ферганской впадины) на севере Таджикистана, Зеравшана в центральной части страны, а также низкогорья и долины на юго-западе (Южно-Таджикская депрессия).

Водные ресурсы и климат

По территории Таджикистана протекают около 950 рек, берущих начало в основном в горах Памира или Гиссаро-Алая и принадлежащих большей частью к бассейну Амударьи (в том числе полноводные Пяндж и Вахш). Некоторые реки имеют сток в Зеравшан и Сырдарью. Благодаря крутому падению многих рек, особенно Пянджа и Вахша, Таджикистан занимает второе место в СНГ (после России) по запасам гидроэнергоресурсов.

Большинство озер расположено на Памире и в Гиссаро-Алае. Крупнейшее из них Каракуль (на высоте около 4000 м), значительны по размерам озера Сарезское, Яшилькуль и Искандеркуль. Имеются также крупные искусственные водохранилища, например Кайраккумское на Сырдарье, и оросительные каналы.

Климат Таджикистана резко континентальный, сухой, со значительными колебаниями температуры и осадков в зависимости от абсолютной высоты местности. В низкогорной юго-западной части страны средняя температура января около +2 °С, а июля – около 30 °С. В долинах на севере страны температуры ниже. В горах и зима и лето холоднее; в

высокогорьях средние январские и февральские температуры от -26° до -14°C , а средние июльские – от 4°C до 15°C .

Большая часть страны находится в аридных или семиаридных условиях. Средняя годовая сумма осадков колеблется от 70 мм на Восточном Памире до 1600 мм на южных склонах Гиссарского хребта. Максимум осадков приходится на зиму и весну, летом и осенью дожди идут редко.

Почвы

Примерно четверть территории страны занята сероземами, на которых выращивается большинство наиболее важных культур. Земли, на которых сведены леса, заняты коричневыми почвами и используются под зерновые культуры и для овощеводства. Для Памира характерны непродуктивные каменистые и засоленные почвы.

Растительный и животный мир

От низовий и вплоть до снеговой линии распространена в основном травянистая и кустарниковая растительность. Предгорья заняты пустынями и сухими степями, которые выше сменяются арчевниками, зарослями фисташки (на юге) и разреженными (парковыми) орехоплодными лесами, занимающими весьма незначительные площади. К долинам рек приурочена тугайная растительность. Еще более высокие ярусы гор занимают субальпийские высокотравные и альпийские низкотравные остепненные луга. В восточной части Памира встречаются участки, лишенные растительности, т.н. высокогорные пустыни.

Дикая фауна разнообразна. В пустынях и степях водятся из млекопитающих – джейран, волк, гиена, дикобраз, заяц-толай; из птиц – дрофа; из многочисленных пресмыкающихся – ящерицы, черепахи, змеи, в том числе кобра и эфа. Многочисленны скорпионы и пауки. Для тугаев характерны кабан, шакал, бухарский олень, туркестанская крыса, фазан и водоплавающие птицы – утки и гуси. В горах распространены

млекопитающие – бурый медведь, горные бараны (уриал и архар), горный козел (киик), газель, снежный барс и др.; птицы – беркут, горная индейка (улар), горная куропатка (кеклик), белоголовый сип и проч.

ИСТОРИЯ ТАДЖИКИСТАНА

Таджикистан в составе России

В XIX в., когда Средняя Азия была присоединена к России, политические границы изменились. Бухарское ханство в 1818 г., согласно двустороннему договору, стало зависимым от России государством, а Кокандское ханство в 1876 г. было упразднено, и его земли вошли в состав Туркестанского генерал-губернаторства.

Во время Первой мировой войны положение в Средней Азии ухудшилось. Увеличился вывоз сырья, в частности хлопка, сократился ввоз хлеба и промышленных изделий из России. В 1916 г. был неурожай, Туркестану грозил голод. Кроме того, 2 июля царское правительство приступило к мобилизации мусульман в российскую армию на тыловые работы. В ответ на это в Худжанде вспыхнуло стихийное восстание, которое затем перекинулось в другие города и районы. К концу года восстание было подавлено ценой многих тысяч жизней и больших разрушений.

Советский период истории Таджикистана

После падения царского самодержавия в марте 1917 г. некоторое время в Средней Азии практически не существовало реальной власти, и судьба региона в конечном счете решалась Красной Армией. Вооруженная борьба продолжалась до 1925 г. Некоторые таджики поддерживали большевиков, другие – антибольшевистское движение басмачей; в последнем преобладали узбеки, оплотом которых являлись земли восточной Бухары. Часть таджиков оказалась непроизвольно втянутой в вооруженную борьбу противостоящих сторон. Тысячи крестьян и

скотоводов-кочевников бежали из восточной Бухары в Афганистан, спасаясь от кровопролитий и голода.

В середине 1920-х гг. правительство приступило к делению Средней Азии на несколько республик по этническому признаку. В 1924 г. советское правительство объявило о создании автономной республики Таджикистан в составе Узбекской Советской Социалистической республики (УзССР). В 1929 г. автономия была преобразована в Таджикскую ССР и вошла в состав СССР.

Первые десятилетия советской власти в Таджикистане принесли заметные социальные и экономические перемены. В середине 1920-х гг. была начата кампания по ликвидации неграмотности, в конце того же десятилетия проводились антирелигиозная кампания и насильственная коллективизация крестьян, сопровождавшаяся многочисленными жертвами. В ходе коллективизации колхозы ориентировались на выращивание хлопчатника и строительство ирригационных систем.

Подавление волнений, вызванных коллективизацией, а также изначальное недоверие советской власти к этническим меньшинствам и сталинский курс на усиление репрессий в 1930-е гг. проявились в волнах политических чисток, затронувших все слои общества, от высокопоставленных чиновников до рядовых граждан; особенно жестокие репрессии пришлось пережить на 1933–1934 гг. и 1937–1938 гг.

В 1930-е гг. и во время Второй мировой войны в стране проводилась плановая индустриализация, которая сопровождалась перестройкой национальной экономики и притоком квалифицированной рабочей силы из России и других республик СССР.

В послевоенный период продолжалась «советизация» Таджикистана. Несмотря на усилия советского режима подорвать позиции ислама в Таджикистане, для большинства таджиков он оставался существенным фактором при определении системы ценностей и влиял на

их поведение и культуру. Представители таджикской интеллигенции проводили компромиссную политику лояльности к идеям советской власти и в то же время стремились сохранить и культивировать национальное самосознание и традиции.

Начало современного этапа в истории Таджикистана связано с процессом распада СССР, нарушением баланса сил, сложившегося в республике в советское время. Первыми признаками кризиса власти стали прошедшие в Душанбе в феврале 1990 г. выступления светских национал-демократов из движения «Растохез» (Возрождение).

24 августа 1991 г., после провала путча в Москве, Верховный совет республики принимает декларацию о государственном суверенитете. В ноябре 1991 г. происходят выборы президента на которых победу одержал Р. Набиев.

Обретение страной независимости в конце 1991 г. обострило вопрос о власти. Шаткое равновесие сил было нарушено весной 1992 г. Противостояние правительства и набравшей к тому времени силы оппозиции вылилось в противостояние между ними на площадях и улицах Душанбе. В мае было сформировано правительство национального примирения, в котором оппозиция получила треть мест. Несмотря на это, между силами правительства и оппозиции начались вооруженные столкновения, резко ухудшилась экономическая ситуация и увеличилась миграция.

В начале сентября президент Р. Набиев был вынужден подать в отставку. Осенью в разных частях страны происходили стычки и столкновения нередко с применением тяжелого оружия. Потери с обеих сторон к октябрю составили 15–20 тыс. убитыми и несколько десятков тысяч ранеными.

Видное место в противостоянии заняли клановый и этнорегиональный факторы. Правительственную сторону возглавили

представители номенклатурно-хозяйственных кланов из южной Кулябской и северной Ленинабадской областей. В последней сильны были настроения в пользу отделения от юга, однако кулябцам удалось к концу 1992 г. справиться с сепаратистскими угрозами. Базу поддержки правительственных сил, сформировавших и вооруживших отряды Народного фронта, составили оставшиеся без работы и средств к существованию молодые люди, в значительной части узбеки. Заметную роль среди оппозиции играли памирцы, особенно жители Душанбе, а также выходцы из Каратегина (Гармского района) и Дарваза (Тавильдаринской долины). Силы оппозиции в условиях вооруженной борьбы возглавили исламисты, и борьба приобрела оттенок политико-идеологического противостояния с косвенным включением в нее соседних государств.

В декабре 1992 г. председателем Верховного совета избрали выходца из Куляба Э. Рахмонова (12). В наведении порядка участие принимали Коллективные миротворческие силы, созданные государствами – участниками Договора о коллективной безопасности. Наибольшие расходы по содержанию КМС несли Россия. В республике продолжали находиться 201-я мотострелковая дивизия и пограничные войска РФ. В боевых действиях нередко принимала участие авиация из Узбекистана.

Пик гражданской войны был пройден в конце 1992 – начале 1993 гг., затем она продолжалась с меньшей и угасающей степенью интенсивности.

Оттесненные из центральных районов силы исламской оппозиции перешли границу с Афганистаном и создали там сеть лагерей беженцев. В 1993 г. собравшиеся в Тегеране оппозиционные лидеры объявили о создании ОТО (Объединенной таджикской оппозиции). В апреле 1994 г. в Москве прошел первый раунд переговоров между представителями Республики Таджикистан и ОТО (при участии ООН и заинтересованных

соседних государств), где было достигнуто соглашение о временном перемирии.

Летом Верховный совет принял решение об одновременном проведении в ноябре референдума по новой конституции и выборов президента. Значительным большинством голосов избрали Э. Рахмонова.

В 1994–1997 гг. состоялись еще семь раундов переговоров между правительством и оппозицией. 27 июня 1997 г. в Москве президент Э. Рахмонов и лидер ОТО С.А. Нури подписали Общее соглашение об установлении мира и национального согласия, официально положившее конец 5-летней гражданской войне. Соглашение предусматривало всеобщую амнистию, обмен пленными, создание условий для возвращения беженцев, демобилизацию воинских формирований оппозиции с предоставлением им возможности влиться в ряды вооруженных сил республики. Предусматривалось, что представителям оппозиции выделяется 30% должностей в центральном аппарате и они включаются в местные органы власти. Для наблюдения над ходом выполнения Общего соглашения создавалась Комиссия по национальному примирению (КНП) на паритетных началах.

Заключение мира имело исключительно важное внутривнутриполитическое и международное значение. Правда, его реализация затягивалась, а намеченные на 1998 г. парламентские выборы были перенесены на 1999 г., а затем на 2000 г. Представители ОТО в знак протеста на время не раз выходили из состава КНП. Лишь к лету 1999 г. были выполнены основные положения военного протокола к соглашению. Однако оппозиция не получила обещанного количества мест в правительстве и возможностей для агитации в ходе кампании по выборам президента в ноябре 1999 г. (в последний момент она отказалась от участия в них; за ее представителя Д. Усмона отдали голоса 2%). Состояние гражданской войны в целом было преодолено к началу 2000 г.

На парламентских выборах в марте ведущая сила бывшей ОТО – Исламская партия возрождения – получила лишь 3 мандата.

Стабилизация политического положения в 2000–2005 гг. сопровождалась определенным хозяйственным возрождением, однако оно не привело к достижению прежнего уровня развития экономики. Не произошло и заметного улучшения материального положения масс – за чертой бедности (60) (по национальным критериям остаются 86% жителей.

Лекция № 5

Республика Туркменистан. Общая информация, география, история

Республика Туркменистан – государство в Центральной Азии.

Государственное устройство – республика, столица – Ашхабад.

Площадь государства – всего 488100 кв. км;

площадь поверхности суши – 488100 кв. км;

Сухопутные границы – всего 3736 км;

Граничит с соседними государствами:

с Афганистаном – на юге, протяженность – 744 км,

с Ираном – 992 км,

с Казахстаном – на севере, протяженность – 379 км,

с Узбекистаном – на севере и востоке, протяженность – 1 621 км.

На западе омывается Каспийским морем. С 1924 г. по 1991 г.

Туркменистан входил в состав СССР на правах союзной республики

(Туркменская Советская Социалистическая Республика). Независимость

Туркменистана была провозглашена в октябре 1991 г.

ПРИРОДА ТУРКМЕНИСТАНА

Рельеф

Туркменистан – самая равнинная страна Средней Азии. Занимает площадь – 491,2 тыс. кв. км.

Почти четверть территории лежит в пределах Туранской низменности, занятой в основном пустыней Каракумы. Только на юге простирается неширокая полоса возвышенностей и средневысотных гор. Близ г. Кушка находится крайняя южная точка (и СНГ). В южной части расположены горы Копетдаг (высота до 2942 м, г. Ризе); к северо-западу от них располагаются два обособленных хребта: Малый Балхан (777 м) и

Большой Балхан (1881 м). На юго-востоке в пределы Туркменистана заходят северные предгорья Паропамиза – возвышенности Бадхыз (1267 м) и Карабиль (984 м), разделенные рекой Мургаб. На крайнем юго-востоке – отрог Гиссарского хребта Кугитангтау (3139 м, высшая точка республики).

На западе расположено Красноводское плато (308 м), на северо-западе – южная окраина плато Устюрт. На севере и северо-востоке от предгорной равнины Копетдага простираются пустыня Каракумы, которые разделяются на центральные (или низменные) и заунгузские.

Водные ресурсы, климат

Экономическое и социальное развитие Туркменистана увеличение потребление водных ресурсов. Туркменистан – вододефицитное государство. На 1 кв. км приходится лишь 0,94 тыс. куб. м воды в год (данные 1999 г.), в то время как средняя водообеспеченность территории СНГ составляет 194 тыс. м в год на 1 кв. км. Обеспеченность собственными водными ресурсами на душу населения в СНГ составляет в среднем 16,6 тыс. куб. м в год, в то время как в Туркменистане этот показатель не превышает 0,16 тыс. куб. м в год (т.е. более чем в 100 раз ниже среднего уровня стран СНГ).

Гидрографическая сеть распределена неравномерно: на большей части территории (центральная, северная, западная) реки вообще отсутствуют. Самая крупная и многоводная река Средней Азии – Амударья – проходит вдоль восточной границы республики. Общая протяженность ее 2520 км, из них около 1000 км протекает по территории.

Речная сеть Южного Туркменистана представлена реками Мургаб, Теджен, Атрек и малыми реками северо-восточного склона Копетдага. На территории Туркменистана около 3 тыс. водотоков общей протяженностью 14300 км. Русла длиной менее 10 км составляют 95% от общего количества рек. Только 40 водотоков имеют постоянный сток. Они расположены в основном в русле Узбоя, поймах рек и естественных впадинах. Наиболее

крупные – Сарыкамышское (2200 кв. км) и пресноводные озера Западного Узбоя (Ясхан, Кара-Тегелек, Топиатан и др.).

На западе Туркменистан омывают воды Каспийского моря.

Климат резко континентальный, засушливый, с большой годовой и суточной амплитудами температур, малой влажностью воздуха, высокой испаряемостью и небольшим количеством осадков.

В целом для климата характерны крайняя неустойчивость в холодное полугодие и относительно устойчивое, жаркое и сухое лето, а также мягкая и малоснежная, иногда холодная зима, короткая влажная весна, сухая осень. Средняя температура января от -5°C на северо-востоке до $+4^{\circ}\text{C}$ в районе Атрека; абсолютный минимум -32°C в Ташаузской обл., -29°C в предгорной зоне Копетдага и $-10,3^{\circ}\text{C}$ на юге побережья Каспийского моря. Средняя температура июля $+28^{\circ}\text{C}$ на северо-востоке и $+32^{\circ}\text{C}$ на юге; абсолютный максимум $+49,9^{\circ}\text{C}$. Средняя годовая сумма осадков составляет около 80 мм в среднем течении Амударьи, 150 мм в Каракумах, 200–300 мм в предгорьях и межгорных долинах и свыше 400 мм в горах. Для равнин типичны горячие сухие ветры и пыльные бури.

Почвы

В пределах Туркменистана выделяются 10 районов, объединяемых в 3 группы. Горные и предгорные: 1) Большой и Малый Балханские, 2) Копетдагский, 3) Паропамизский – Бадхыз и Карабиль, 4) Кугитангский, 5) Красноводский и Заузбойский, имеющие сильно расчлененный эрозионно-тектонический рельеф. Для гор (Копетдаг, Кугитангтау и др.) характерна высокая сейсмичность. Структурные возвышенные равнины – плато Устюрт и Заунгузские Каракумы.

Низменные равнины: 1) Прикаспийская или Западно-Туркменская низменность, 2) Низменные Каракумы, 3) долины и дельты рек Амударья, Мургаб, Теджен, а также оазисы – на большой территории в условиях пустынного климата они подвергаются интенсивной ветровой эрозии,

создавшей различные формы эолового рельефа (грядовые, грядово-ячеистые и бугристо-грядовые пески; на Востоке и крайнем Западе значительное место занимают барханные пески).

Растительный мир

В Туркменистане преобладает пустынная растительность. На песках растут кустарники: белый и черный саксаул, кандым, черкез, песчаная акация, астрагалы, в травяном покрове преобладает вздутая осока. На солончаках и сорах растут гребенщик, сарсазан, поташник и др. На плато Устюрт имеются кустарничковые солянки: караджа-черкез, кевреик, биюргун, тетир, серая полынь. В речных долинах преобладают островные тугайные леса (преимущественно тополь-петта, тополь-туранга и лох).

В оазисах выращивают хлопчатник, люцерну, бахчевые и садовые культуры, а также разводят виноград.

Животный мир

Животные хорошо приспособлены к существованию в пустынях. Многие из них ведут ночной образ жизни, некоторые могут долго обходиться без воды и отличаются способностью быстро бегать на большие расстояния. В стране насчитывается 91 вид млекопитающих, 372 вида птиц, 74 вида рептилий и около 60 видов рыб. Из крупных млекопитающих следует отметить таких животных как джейран, архар, шакал, волк, барханный кот, степной кот, лисица-корсак; из грызунов – песчанки, суслики и тушканчики; из рептилий – агамы, вараны, эфа, гюрза, змея-стрела, степной удав, кобра, степная черепаха; из птиц – саксаульная сойка, жаворонки, пустынный ворон, воробьи; из беспозвоночных – жуки, скорпионы, паук-каракурт, фаланги.

В предгорной полосе наряду с богатой фауной пресмыкающихся и грызунов обильна фауна птиц: хохлатый жаворонок, удод, рябки, стрепет, коршун, черный гриф, белоголовый сип и др. В горах встречаются волк, лисица, леопард, архар, безоаровый козел, винторогий козел, дикий кот; из

птиц – фазан, кеклик, каспийская горная индейка (улар) и др. В Бадхызе водятся кулан, архар, джейран, гиена

ИСТОРИЯ ТУРКМЕНИСТАНА

Туркменистан в составе России

Во время русско-персидской войны 1804–1813 гг. российские дипломаты заключили дружественный союз с рядом туркменских племен против Персии. Самой территории Туркменистана отводилась роль плацдарма в российских планах завоевания Центральной Азии с ее богатыми природными ресурсами. Проникновение России в Туркмению началось с основания в 1869 г. на восточном побережье Каспийского моря города Красноводска. В 1869–1873 гг. племена западного Туркменистана легко уступили нажиму дипломатов и военной силе России, в то время как племена восточного Туркменистана оказывали ожесточенное сопротивление русским войскам вплоть до января 1881 г., когда была взята крепость Геок-Тепе. Падение этой крепости завершило покорение туркменских земель Россией.

После присоединения к России Туркменистан стал активно вовлекаться в экономическую систему российских рыночных отношений, которая была намного более прогрессивной по сравнению с архаичным общественно-экономическим укладом туркменских племен.

В 80-е гг. XIX в. на территории Туркменистана была построена Закаспийская железная дорога, стимулировавшая рост экономики региона, производство и вывоз сырья (в первую очередь хлопка) в Россию и далее – на рынки Европы.

В Закаспийской области возникли города (Красноводск, Ашхабад и др.) с растущим русским и армянским населением, появились промышленные предприятия.

Во время первой русской революции 1905–1907 гг. на Закаспийской железной дороге проходили забастовки, организованные социал-

демократами. После поражения революции забастовки были запрещены, и любые проявления недовольства жестко подавлялись властями.

В 1916 г. в Туркменистане прокатилась волна массовых протестов коренного населения против мобилизации на тыловые работы. После свержения царской власти в марте 1917 г. в крупных городах – Ашхабаде, Красноводске, Чарджоу, Марах – активизировались ранее запрещенные группы социал-демократов, в том числе и большевики. Однако сельское население оставалось пассивным и не выходило из-под контроля своих религиозных и племенных вождей.

Советский период истории Туркменистана

После социалистической революции 1917 г. на территории Туркменистана вели боевые действия Красная армия, Белая гвардия, британские экспедиционные войска, а также эсеры. Восточные области Туркменистана оставались под властью Хивинского и Бухарского ханств, которые были вассалами Российской империи. Хотя большевики сумели склонить на свою сторону русских рабочих в городах, попытки завоевать доверие туркменских крестьян – декхан – не увенчались успехом.

В декабре 1917 г. большевики захватили власть в Ашхабаде, однако продержались там недолго. Белогвардейцы и эсеры при поддержке британских войск в июле 1918 г. подняли восстание и изгнали большевиков. Чтобы предотвратить потерю Туркменистана и всей Закаспийской области, туда были направлены части Красной армии. В августе 1918 г. территория Туркменистана была оккупирована британскими войсками, которые сохраняли контроль до сентября 1919 г., когда большая их часть была отозвана правительством Великобритании. Отдельные антибольшевистские формирования продолжали оказывать сопротивление вплоть до февраля 1920 г., когда части Красной армии заняли Красноводск. Это событие означало окончательное поражение белогвардейцев и эсеров; тогда же завершился вывод английских воинских

подразделений. В 1920 г. в Хиве и Бухаре произошли революционные перевороты, и там образовались Хорезмская и Бухарская народные советские республики.

В период с апреля 1918 г. по октябрь 1924 г. страна официально называлась Туркменской Автономной Советской Социалистической Республикой и входила в состав РСФСР. 27 октября 1924 г. была образована Туркменская Советская Социалистическая Республика уже в составе СССР. Первым шагом, предпринятым правительством Туркменской ССР, было продолжение земельно-водных реформ, начатых после победы Красной армии в 1920 г. Одновременно осуществлялось перераспределение земель, принадлежавших ранее крупным землевладельцам – баям; начались организация крестьянских кооперативов и восстановление нефтедобывающей промышленности.

В 1926 г. в республике приступили к коллективизации сельского хозяйства и созданию крупных хлопководческих плантаций. К 1929 г. почти 15% декхан стали членами коллективных хозяйств (колхозов), а к 1940 г. практически вся земля была в пользовании колхозов, а обрабатывавшие ее крестьяне стали колхозниками. Незадолго до начала Второй мировой войны Туркменистан вышел на второе место (после Узбекистана) в СССР по производству хлопка. Интенсивно развивались и другие отрасли сельского хозяйства, чему способствовали расширение и усовершенствование оросительных систем, в первую очередь сооружение водохранилищ и оросительных каналов.

1930-е гг. были отмечены интенсивным развитием нефтедобывающей промышленности.

Одним из важных результатов развития промышленного производства стало формирование новых социальных групп – инженерно-технических работников и квалифицированных рабочих. В республике был значительно повышен уровень грамотности населения, благодаря

поддержке правительства СССР был достигнут существенный прогресс в области развития образования и здравоохранения.

Вторая мировая война дала мощный толчок экономическому развитию Туркменистана, поскольку в начале войны многие промышленные предприятия из западных районов СССР были эвакуированы в Туркменистан; соответственно возникла необходимость в быстром развитии транспорта.

К экономическим и социальным трудностям послевоенных лет добавилось трагедия, постигшая туркменский народ в 1948 г. – разрушительное Ашхабадское землетрясение. Тем не менее, за послевоенный период удалось (во многом благодаря русским и украинцам, приехавшим в Туркменистан из опустошенных во время войны регионов СССР) восстановить и модернизировать национальное хозяйство республики: создать нефтегазовый комплекс, развивать нефтеперерабатывающую промышленность, построить Каракумский канал, диверсифицировать сельскохозяйственное производство, в том числе повысить сборы урожая хлопка.

Период независимости

22 августа 1990 г. Туркменистан провозгласил свой суверенитет в составе СССР. В октябре 1990 г. Сапармурат Ниязов (9), первый секретарь компартии Туркменистана с 1985 г. и председатель Верховного совета республики (с января 1990 г.) был избран президентом республики в ходе безальтернативных выборов. 26 октября 1991 г. правительство провело референдум по вопросу о независимости Туркменистана; за независимость проголосовало 94% населения. На следующий день, 27 октября 1991 г. Верховный совет объявил Туркменистан независимым государством, а в конце декабря 1991 г. страна присоединилась к СНГ. В следующем, 1992 г. была принята конституция Туркменистана (18 мая), а через три года – 12 декабря 1995 г. Генеральной Ассамблеей ООН была принята резолюция о

«Постоянном Нейтралитете Туркменистана», определившая внутреннюю и внешнюю политику страны.

Наступление 2001 г. в стране объявлено началом «золотого века» туркменского народа, эпохи процветания в области экономики и социальной сфере.

В декабре 1991 г. на совместном заседании парламента, Совета старейшин и общенационального движения «Галкыныш», президент С. Ниязов получил полномочия на бессрочное президентство.

В социально-экономической политике туркменские власти пытаются сохраняться стабильность в обществе. Налицо стремление не допустить активизации исламских экстремистов в стране, принимаются меры по пресечению проникновения в Туркменистан ортодоксального ислама извне (из Узбекистана, Афганистана и т.п.).

Существенное достижение президента – низкий уровень преступности в стране. Кроме того, в стране существует низкая оплата коммунальных услуг. Пользование газом и водой – бесплатны, почти не оплачивается потребление электроэнергии, существенные льготы предоставляются населению при покупке соли, муки; низки тарифы на общественном транспорте (автобус, троллейбус) – 2 цента за одну поездку, стоимость авиабилета от Ашхабада в Туркменбаши (бывший Красноводск на Каспии) – около 2 долл. Литр бензина АИ-95 стоит примерно 2 цента, низки цены на основные продукты питания – лаваш, молоко, сюзьму (национальный творог), многие овощи и фрукты.

После скоропостижной кончины пожизненного президента Туркменистана в декабре 2006 г. новым президентом Туркменистана стал бывший вице-премьер Курбангулы Бердымухаммедов (3) . В Ашхабаде 14.02.2007 г. прошла церемония инаугурации второго президента Туркменистана.

В ходе выборов за Бердымухаммедова, по данным туркменского центризбиркома, проголосовало 89,23% избирателей. При этом явка, по тем же официальным данным, составила более 98,6% жителей страны, имеющих право голоса.

В инаугурационной речи, последовавшей за принятием присяги над конституцией и целованием государственного флага, Курбангулы Бердымухаммедов сообщил о том, что намерен делать в ближайшее время, какие перемены ожидают страну. Для начала он пообещал, что туркменское население продолжит безвозмездно пользоваться газом, электроэнергией и солью. Неизменными останутся цены на бензин, хлеб, транспорт (50), жилье. Предполагается усовершенствовать налоговое законодательство (14). Школьникам возвратят десятилетнее образование, замененное Туркменбаши на девятилетку. При этом особое внимание будет уделено изучению трех языков – туркменского, русского и английского.

Президент К. Бердымухаммедов обещает также построить центр матери и ребенка в каждой из пяти областей республики, текстильные комбинаты, которые дадут новые рабочие места. Особое внимание предполагается уделить проблеме обеспечения населения жильем. По словам нового президента, жителям Туркмении будет дана возможность получать льготные кредиты на строительство и приобретение частных домов. Среди других обещаний президента – полностью телефонизировать страну, обеспечить доступ в Интернет для каждого гражданина.

Как подчеркнул Курбангулы Бердымухаммедов, Туркменистан будет выполнять все взятые на себя международные обязательства по поставкам энергоресурсов. Конечно, в первую очередь речь идет о газе. «Дорогу осилит идущий», – завершил выступление К. Бердымухаммедов любимой поговоркой Сапармурата Ниязова.

Лекция № 6

Республика Узбекистан. Общая информация, география, история

Республика Узбекистан – государство в Центральной Азии.

Государственное устройство – республика, сильная авторитарная президентская власть, исполнительная власть сосредоточена в руках президента; столица – Ташкент.

Площадь государства – всего 447400 кв. км;

площадь поверхности суши – 425400 кв. км;

площадь водной поверхности – 22000 кв. км.

Сухопутные границы – всего 6221 км;

Граничит с соседними государствами:

с Афганистаном – на юге, протяженность – 137 км,

с Казахстаном – на севере, протяженность – 2203 км,

с Киргизией – на северо-востоке, протяженность – 1099 км,

с Таджикистаном – на юго-востоке, протяженность – 1161 км,

с Туркменистаном – на юго-западе, протяженность – 1621 км.

Примечание: Узбекистан включает южную часть Аральского моря с 420 км береговой линии. Помимо компактной территории, имеются 4 принадлежащих Узбекистану анклав (1) в Ферганской долине, окруженных территорией Киргизией. На территории Узбекистана имеются один киргизский и один таджикский анклав.

В 1924–1991 гг. Узбекистан входил в Союз Советских Социалистических республик на правах союзной республики, 31 августа – 1 сентября 1991 г. провозглашен независимым государством.

ПРИРОДА УЗБЕКИСТАНА

Рельеф

Примерно 4/5 территории Узбекистана заняты пустынными равнинами; восточные и юго-восточные районы страны включают горы и предгорья Тянь-Шаня и Гиссарского хребта. В пределах Туранской плиты выделяются плато Устюрт (на крайнем западе), дельта Амударьи у южного побережья Аральского моря и обширная пустыня Кызылкум (Красные пески). Всего пустынями занято около 40% территории страны. Горные хребты на востоке и юго-востоке разделяют межгорные впадины и долины – Ферганская, Кашкадарьинская, Сурхандарьинская и Чирчик-Ангренская. Самая высокая точка на территории страны – 4643 м (Гиссарский хребет).

Водные ресурсы

Большая часть страны расположена между двумя крупнейшими реками Средней Азии – Сырдарьей на севере и Амударьей на юге. Обе берут начало в высокогорьях к востоку от границ Узбекистана и текут в северо-западном направлении, впадая в Аральское море. Все остальные реки, наиболее крупными из которых являются Зеравшан, Чирчик, Кашкадарья и Сурхандарья, принадлежат к бассейнам Амударьи и Сырдарьи. В условиях жаркого засушливого климата многие реки летом пересыхают, отчасти потому, что большая часть воды используется для орошения.

Единственное крупное озеро в Узбекистане – соленое Аральское море, расположенное на северо-западе страны на границе с Казахстаном. Климат Узбекистана резко континентальный. Лето продолжительное, знойное и сухое, зима довольно холодная и малоснежная, но короткая. Средние температуры зимы на равнинах колеблются в пределах от -7 до 3 °С; средние летние температуры составляют 26–30 °С.

Меньше всего осадков – 80–90 мм в год – выпадает в пустынях. В горах и межгорных оазисах осадки выпадают чаще, однако большая часть

территории страны получает менее 200 мм осадков в год, и почти три четверти этого количества приходится на зимний период.

Растительный и животный мир

Естественная растительность Узбекистана неравномерна, но весьма разнообразна. В пустынях и на равнинах преобладают полыни, солянки, песчаная акация, саксаул, тамариск и другие злаки и кустарники. В речных долинах и оазисах растительность богаче: там произрастают тополь, ива, лох, шелковица. Выше в горах встречаются плодовые и орехоплодные рощи и кустарники с сухим разнотравьем. Леса занимают около 2% территории.

В пустынях и полупустынях животный мир представлен ящерицами, змеями, грызунами, сусликами и хищниками из семейства кошачьих. Из птиц обычны вороны, сойки, цапли (в приречных тугайных зарослях) и множество разнообразных мелких певчих птиц. Выше в горах встречаются фазаны, жаворонки, совы и крупные хищные птицы. Из млекопитающих заслуживают упоминания сурки, кабаны, зайцы, лисы и волки, обитающие в слабо освоенных районах.

ИСТОРИЯ УЗБЕКИСТАНА

Присоединение к России

Российская империя начала проявлять живой интерес к Средней Азии еще в начале XVIII в. Петр I обсуждал вопрос о принятии Хивы в русское подданство, а в 1714–1717 гг. направил туда посольство во главе с А.Бековичем-Черкасским, которое было уничтожено хивинцами. Но лишь в условиях острой борьбы с Великобританией за контроль над Средней Азией Россия приступила к решительному натиску на среднеазиатские ханства. В 1839–1840 гг. был предпринят поход против Хивы. В 1862 г. началась война против Коканда: русские войска заняли Пишпек (ныне Бишкек), а в 1865 г. – Ташкент. Затем они разбили бухарскую армию и захватили часть Бухарского ханства. В 1867 г. на занятой Россией

территории было образовано Туркестанское генерал-губернаторство с центром в Ташкенте. По мирному договору с Россией в 1868 г., бухарский хан уступал империи Ходжент, Ура-Тюбе, Джизак, Каттакурган и Самарканд, составившие Зеравшанский округ генерал-губернаторства. В 1873 г. русские войска заняли Хиву и принудили Хивинского хана заключить с Россией договор о протекторате. В том же году был подписан такой же договор с Бухарой. Наконец, после восстания в Коканде 1873–1876 гг. Россия ликвидировала Кокандское ханство, превратив его территорию в Ферганскую область. Территория современного Узбекистана оказалась поделена на три области Туркестанского генерал-губернаторства (Сырдарьинскую, Самаркандскую и Ферганскую) и два вассальных ханства – Хивинское и Бухарское.

Российские власти сделали основной упор на выращивании в регионе хлопка для нужд российской промышленности.

В революции 1905–1907 гг. в Туркестане участвовали, прежде всего, русские рабочие, находившиеся под влиянием социал-демократов и эсеров. Всеобщая забастовка в октябре и восстание в Ташкенте в ноябре 1905 г. были подавлены. В 1906–1909 гг. в Туркестане действовало положение «чрезвычайной охраны». Избирательный закон 1907 г. лишал коренное население избирательных прав, а в 1910 г. Государственная дума приняла закон об изъятии «излишков» земли у коренного населения. Недовольство усилилось еще больше в годы Первой мировой войны. В 1916 г. царское правительство издало указ о мобилизации коренного мусульманского населения в армию на тыловые работы. Это вызвало восстание, начавшееся в Ходженте и быстро распространившееся по всему региону. Активное участие в нем принимали джадидисты.

Революция 1917 г., гражданская война и советский период

После Февральской революции в России в апреле 1917 г. власть в Туркестане перешла в апреле 1917 г. к Туркестанскому комитету

Временного правительства. Возникли Советы и профсоюзы (объединявшие русских рабочих, рабочих-мусульман и смешанные). Националистические круги интеллигенции и духовенства образовали свои организации – «Шура-и-улема» (Совет духовенства) и «Шура-и-ислам» (Совет ислама). В октябре 1917 г. в результате вооруженного восстания в Ташкенте была провозглашена Советская власть, в ноябре Туркестан провозглашен Советской республикой и образован Совет народных комиссаров во главе с большевиком Ф. Колосовым. В свою очередь, националисты в ноябре 1917 г. созвали краевой мусульманский съезд в Коканде, который провозгласил автономию мусульманского Туркестана и создал собственное правительство (Кокандскую автономию). Оно было подавлено в феврале 1918 г. В апреле 1918 г. Туркестан стал автономной республикой в составе РСФСР (из-за Гражданской войны в 1918–1919 гг. она была отрезана от основной территории России). Военные отряды исламистов и националистов ушли в горные и пустынные районы, откуда развернули ожесточенную партизанскую войну, особенно в Ферганской долине. Справиться с басмачами удалось лишь в 1920-х гг.

В Хивинском ханстве в январе 1918 г. власть захватил вождь туркменских военных отрядов Джунаид-хан. Советские войска в январе 1920 г. разгромили армию Джунаид-хана. 2 февраля 1920 г. хивинский хан официально отрекся от престола, и в апреле была провозглашена Хорезмская народная советская республика (ХНСР).

Советское правительство России в начале 1918 г. признало независимость Бухарского эмирата и заключило с ним мирный договор. Однако отношения резко испортились в марте 1918 г., когда отряд главы Советского правительства Туркестана Колесова пришел на помощь восстанию, поднятому джадидистами-младобухарцами. В августе 1920 г. восставшие большевики и младобухарцы захватили Чарджуй, создали Ревком, и на территорию эмирата вступили Советские войска. В сентябре

они овладели Бухарой, и в октябре 1920 г. была провозглашена Бухарская народная советская республика (БНСР).

Узбекистан в составе СССР

В 1920–1921 гг. в Туркестане началось проведение земельно-водной реформы, крестьянам передавались земли помещиков и кулаков.

Хорезм и Бухара официально сохранили самостоятельность, но заключили с РСФСР союзные договоры. В Хорезмской республике в марте 1921 г. большевики отстранили и арестовали членов правительства во главе с премьер-министром – младохивинцем П.Х. Юсуповым. Вначале в республике были сохранены шариатские суды, старые школы и институт аксакалов (старейшин), но затем ликвидированы крупное землевладение, крестьянские повинности и сословия, начала создаваться промышленность. В 1923 г. Хорезм провозгласили Советской Социалистической республикой (ХССР) и разделили на три автономные области – Узбекскую, Туркменскую и Киргиз-Каракалпакскую.

В Бухарской республике младобухарцы во главе с премьер-министром Файзуллой Ходжаевым вступили в Бухарскую коммунистическую партию. В стране поэтапно осуществлялась конфискация земель знати и помещиков (эмиров и беков), натуральные налоги в пользу духовенства (вакуф) были заменены новым (в три раза меньшим – ушр), провозглашено равноправие мужчин и женщин, начата культурная работа. В 1922 г. Бухарская компартия стала частью Российской, а в 1924 г. страну провозгласили Бухарской Советской Социалистической республикой.

27 октября 1924 г. ЦИК СССР постановил образовать Узбекскую Советскую Социалистическую Республику, в которую были включены часть Туркестанской, Хорезмской и Бухарской республик. Декларация о ее создании была принята Учредительным съездом Советом Узбекистана в феврале 1925 г. Столицей республики стал Самарканд, а с 1930 г. –

Ташкент. В последующие годы перекройка границ в Средней Азии продолжалась. Автономная Таджикская республика в составе Узбекистана была в 1929 г. выделена в союзную Таджикскую ССР. В 1936 г. к Узбекистану была присоединена Каракалпакская автономная республика, прежде входившая в состав РСФСР.

В Узбекистане проводилась политика выдвижения национальных узбекских кадров. Одновременно осуществлялась ликвидация неграмотности, строились школы, узбекский язык был переведен на латиницу (в 1930-х – на кириллицу). В то же время, традиционный уклад жизни и культуры разрушался. К 1934 г. узбеки составляли 64% членов республиканской компартии.

В экономическом отношении развитие Узбекистана в годы перед Второй мировой войной характеризовалось коллективизацией (к весне 1932 г. три четверти земельных участков были включены в колхозы) и началом индустриализации. За годы довоенных пятилеток в Узбекской ССР было построено свыше 500 различных промышленных предприятий (в том числе завод «Ташсельмаш», Ташкентский текстильный комбинат, Чирчикский электрохимический комбинат), возросла добыча нефти, на базе крупных промышленных предприятий возникли новые города и были реконструированы старые: Чирчик, Бекабад, Каттакурган и др.

В послевоенные годы индустриализация Узбекистана продолжалась быстрыми темпами. Республика служила хлопковой житницей СССР, причем для выращивания этой культуры широко использовались индустриальные методы, включая современное искусственное орошение. Результатом стало не только однобокое экономическое развитие, но и тяжелая экологическая катастрофа, поразившая республику. Искусственное орошение нанесло серьезный ущерб почвам, а широкомасштабный отвод речных вод привел к отравлению и обмелению Аральского моря.

В политическом отношении власть монопольно принадлежала компартии во главе с первым секретарем, фактически назначаемым из Москвы. В 1959–1983 гг. пост первого секретаря занимал Шараф Рашидов. В 1983 г. его сменил ферганец Инамжон Усманходжаев, развернувший широкую чистку партийного и государственного аппарата. В события вмешалось центральное партийное руководство в Москве, пришедшее к власти в ходе перестройки. На пленуме узбекской компартии Рашидов был назван государственным преступником, члены рашидовского бюро ЦК были арестованы. В 1988 г. был обвинен в коррупции, смещен и арестован сам Усманходжаев.

Борьбу с кланами узбекской партийной номенклатуры продолжал при поддержке Москвы первый секретарь Рафик Нишанов. Аресты чиновников, реорганизация областей и министерств создали ему врагов в руководящей элите республики. Летом 1989 г. в Ферганской долине произошли массовые погромы турок-месхетинцев, в последующем свыше 60 тыс. из них покинули Узбекистан. После этого Нишанов был снят, и на пост первого секретаря назначен Ислам Каримов (4). В 1990 г. он был избран также президентом республики. Каримов быстро укрепил власть, опираясь на тягу населения к стабильности и паритет клановых сил.

Одновременно в 1988–1990 гг. в Узбекистане стали появляться оппозиционные политические организации и партии – «Бирлик», Демократическая партия «Эрк», Партия исламского возрождения и т.д.

Независимый Узбекистан

В условиях распада СССР Узбекистан провозгласил 31 августа 1991 г. свою независимость. В декабре того же года были проведены первые прямые президентские выборы: победу на них одержал Каримов, реорганизовавший правящую компартию в Народно-демократическую партию (НДП). На долю его соперника, лидера «Эрка» М. Салиха достались лишь 12% голосов. В начале 1992 г. Каримов сместил вице-

президента и премьер-министра Шукуруллу Мирсаидова, нейтрализовав таким образом ташкентский клан. Новым премьером стал близкий к президенту Абдулхашим Муталов.

Правительство независимого Узбекистана приступило к проведению экономических реформ. Оно ввело в качестве денежной единицы (одновременно с рублем) купоны-сумы и произвело частичную либерализацию цен, что сразу же привело к их резкому скачку. В знак протеста в январе 1992 г. в Ташкенте начались студенческие демонстрации, разогнанные полицией. Позднее активизировалась и национал-демократическая оппозиция. После организованных ею летом антиправительственных демонстраций «Бирлик» и «Эрк» были разгромлены, а их лидеры арестованы или высланы из страны. Эти партии не получили разрешения на перерегистрацию. Исламская партия возрождения была запрещена как партия религиозной ориентации.

Одновременно протесты населения побудили власти, которые опасались нарушения стабильности, взять под контроль цены и уровень зарплаты в стране. Несмотря на это бедность росла, экономический спад продолжался. В июне 1993 г. правительство в 2 раза повысило цены и зарплаты, чтобы не допустить утечки дешевых узбекских товаров за пределы страны. В 1994 г. президент издал декрет о возможности превращения государственных торговых фирм и организаций услуг в акционерные общества и продажи части акций. С 1 июля 1994 г. в Узбекистане окончательно была введена национальная валюта – сум. Доля частного сектора в экономике в 1994 г. составляла 20%. В 1995 г. МВФ предоставил стране кредит в размере 185 млн. долл. США на проведение экономических реформ.

В конце 1994 – начале 1995 гг. в Узбекистане были проведены первые парламентские выборы в соответствии с конституцией 1992 г. К участию в них были допущены пропрезидентские партии НДП, «Прогресс

Отечества» и «Адалят», а также правительственные кандидаты «народного единства». В марте 1995 г. власти провели референдум, на котором было одобрено продление полномочий президента. В декабре того же года Каримов снял премьер-министра Муталова, возложив на него ответственность за плохой урожай в стране. Новым премьер-министром был назначен Уткир Султанов.

В конце 1990-х гг. общее экономическое положение несколько стабилизировалось. В 1997 г. доля частного сектора превысила 40%. Однако социальное расслоение и бедность продолжали расти. Безработица (4) достигала 20–30%, а в Фергане достигла угрожающих масштабов. Недовольством населения воспользовались исламистские круги после того, как в 1998 г. власти запретили строительство новых мечетей в Андижане и распорядились перерегистрировать все имеющиеся мечети. В декабре 1999 г. была совершена попытка покушения на президента Каримова. В результате взрывов в Ташкенте погибли 16 человек и 150 были ранены. Власти обвинили в организации взрывов исламистские круги; 6 из 22 обвиняемых были приговорены к смертной казни, остальные – к длительным срокам тюремного заключения.

В парламентских выборах в декабре 1999 г. и в конце 2004 – начале 2005 гг. участие приняли вновь лишь проправительственные политические партии и кандидаты. В январе 2000 г. Каримов был переизбран президентом страны, получив 92% голосов (его соперник Абдулхафиз Джалалов собрал 4%). При этом ОБСЕ объявила выборы недемократическими. Пост премьер-министра Узбекистана в 2003 г. занял Шавкат Мирзиязев.

В 1999–2004 гг. исламистские круги продолжали организовывать покушения и взрывы в узбекских городах. В мае 2005 г. после ареста 23 бизнесменов из оппозиционной мусульманской группировки

«Акрамия» в Андижане вспыхнул антиправительственный мятеж, подавленный войсками. В ходе его подавления погибли мирные жители, тысячи людей бежали в соседний Кыргызстан. Власти отдали организаторов волнений под суд, назвав мятеж попыткой государственного переворота.

Лекция № 7

Республика Казахстан. Население, государственный строй и экономика

На 1 января 2007 г. население Казахстана составило 15 394 600 человек. Из них 23,7% моложе 15 лет; 68,4% – в возрасте от 15 до 64 лет и 7,9% – от 65 лет и старше. Средний возраст жителя – 28,52 лет. Рождаемость оценивалась в 2006 г. в 15,78 на 1000; смертность – в 9,46 на 1000; эмиграция – в 3,34 на 1000 жителей, младенческая смертность – в 29,21 на 1000 новорожденных. Средняя продолжительность жизни 66,55 лет. Ежегодный прирост населения в 2006 г. оценивался в 0,3% и имеет тенденцию к сокращению. За 1991–1997 гг. население сократилось за счет эмиграции и снижения естественного прироста на 1150 тыс. человек.

Национальный состав

Состав населения сильно изменялся на протяжении XX в. в связи с процессами, происходившими в СССР, и с последствиями его распада. В северных районах до 1917 г. расселялись русские казаки и крестьяне. В 1920–1930-х гг. Казахстан служил местом ссылки, а в 1950–1970-х гг. сюда направлялись переселенцы из других республик для работы на новых индустриальных объектах и участия в освоении целинных земель. В 1989 г. доля казахов составляла лишь около 40%, примерно такой же процент составляли русские. В 1990-х гг. наблюдалась интенсивная эмиграция из Казахстана русских, немцев и евреев, одновременно в страну приехали из-за рубежа около 280 тыс. казахов. В настоящее время казахи составляют большинство населения – 53,4% (по данным переписи 1999 г.), 30% жителей – русские; 3,7% – украинцы; 2,6% – узбеки; 2,4% – немцы; 1,7% – татары; 1,4% – уйгуры и 4,9% – другие этнические меньшинства.

Язык

В соответствии с конституциями 1993 г. и 1995 г. государственный язык страны – казахский. Им владеют св. 64% населения Казахстана. Казахский язык относится к кыпчакской группе тюркских языков. Русский язык имеет официальный статус «языка межнационального общения», используется также в экономической жизни, им владеют 95% населения.

Конфессиональный состав

Официально 47% населения являются мусульманами (казахи традиционно придерживались ханафитского толка ислама), 44% – православные (преимущественно русские), 2% – протестанты (главным образом, немцы). Однако реальное влияние религии среди населения значительно ниже, чем в других странах Средней Азии.

Размещение населения

В городах живут около 55% населения. Наиболее крупные из них: Алматы (Алма-Ата, до 1997 г. – столица Казахстана, 1,3 млн. жителей), Караганда (600 тыс.), Чимкент (400 тыс.), Павлодар (350 тыс.), Усть-Каменогорск (350 тыс.), Семипалатинск (330 тыс.), Тараз (Джамбул, 310 тыс.), Астана (310 тыс.) и др. В большинстве крупных городов (за исключением Чимкента) казахи не составляют большинства населения.

ЭКОНОМИКА КАЗАХСТАНА

Казахстан – второе государство, образовавшееся в результате распада СССР. Он обладает богатыми топливными ресурсами (нефть, газ), значительными запасами металлов и других полезных ископаемых, рентабельным сельскохозяйственным сектором и машиностроением, которое специализируется на производстве оборудования, тракторов и иной сельскохозяйственной техники. Распад СССР и разрыв устоявшихся экономических связей вызвал экономический спад, наиболее тяжелый в 1994 г. В 1995–1997 гг. правительство ускорило осуществление программы реформ и приватизации, что позволило оживить деятельность частного

сектора. Мотором экономического роста стало развитие нефте- и газодобывающей промышленности, особенно после открытия в 2001 г. Каспийского нефтепровода, соединившего нефтепромыслы в Западном Казахстане с Черным морем.

Экономическая география

Казахстан состоит из пяти крупных экономических районов. На Севере развиты зерновое хозяйство, добыча железной руды и каменного угля, машиностроение, производство нефтепродуктов и ферросплавов, энергетика. В Восточном Казахстане преобладают цветная металлургия, энергетика, машиностроение и лесное хозяйство. Западный Казахстан – крупнейший нефтегазодобывающий регион не только Казахстана, но и СНГ. Основные отрасли хозяйства Центрального Казахстана – черная и цветная металлургия, машиностроение, животноводство. В Южном Казахстане производятся хлопок, рис, шерсть, зерно, фрукты, овощи, виноград; развиты цветная металлургия, приборостроение, легкая и пищевая промышленность, рыбное и лесное хозяйство. Размещение промышленности привязано к месторождениям полезных ископаемых, крупным городам и водным ресурсам.

Трудовые ресурсы

В 2004 г. согласно официальной статистике работоспособное население составляло 7,95 млн. человек; уровень безработицы (53) – 8%. В сфере услуг в 2002 г. работали 50%, в промышленности – 30%, в сельском, лесном и рыбном хозяйстве – 20%.

Энергетика

Выработка электроэнергии в 2004 г. составила 66,82 млрд. кВт/ч, потребление электроэнергии – 62,21 млрд. кВт/ч 84% энергии в 2001 г. произведено на тепловых электростанциях, 16% – на ГЭС. Исследованные запасы нефти на 2004 г. составили 26 млрд. баррелей, природного газа – 1,8 трлн. куб. м. В 2004 г. добывалось: нефти – 1,2 млн. баррелей в день,

газа – 11,6 млрд. куб. м. Большая часть добытых нефти и газа экспортируется; кроме того, Казахстан импортирует 47 тыс. баррелей в день нефти и 8,7 млрд. куб. м газа.

Транспорт

Транспортная сеть Казахстана развита недостаточно. Основные перевозки (30) грузов и пассажиров осуществляются железнодорожным транспортом. Важнейшие магистрали связывают Алма-Ату с Уральском, Астаной и Семипалатинском. На севере железнодорожная сеть является составной частью российских железных дорог, особенно пути через Петропавловск, на направлениях Кокчетав – Кустанай и Павлодар – Астана – Тобол. В 1991 г. была открыта железная дорога, связавшая Казахстан с Китаем, а в 1993 г. – с Ираном и Турцией через Туркменистан. Автодороги дублируют железные дороги и обеспечивают перевозку пассажиров и грузов в труднодоступных районах республики. Водный транспорт используется на реке Иртыш и в Каспийском море. Развивается воздушный транспорт (открыты прямые авиалинии в Германию, Турцию, Иран, Китай и ряд других стран).

Общая протяженность железных дорог в 2004 г. составила 13,7 тыс. км, из которых 3,7 тыс. км электрифицированы. Общая протяженность автодорог в 2002 г. – 82980 км, из которых 77918 км имеют твердое покрытие. В стране 314 аэропортов, в т.ч. на 67 взлетно-посадочные полосы с твердым покрытием.

Сельское хозяйство

Казахстан был одним из основных производителей мяса, шерсти и зерна в бывшем Советском Союзе. Однако в 1990-х гг. сельскохозяйственное производство сократилось. Посевные площади в 1991–1997 гг. уменьшились на 13,2 млн. га (38%). В 1997 г. было произведено 12,4 млн. т зерна – на 3% больше, чем в 1991 г. В то же время производство сахарной свеклы, подсолнечника, картофеля и овощей

сократилось соответственно на 82%, 50%, 31% и 8%. Производство мяса снизилось на 53%, молока на 40%, яиц – на 70%. Практически вдвое сократился экспортный потенциал сельского хозяйства страны.

Добыча и переработка полезных ископаемых

В 1989 г. в Казахстане было добыто 23,8 млн. т железной руды и 151,9 тыс. т марганцевой руды, произведено 6,8 млн. т стали и 5 млн. т чугуна. К 1997 г. объем производства черных металлов сократился на 45%, цветных металлов – на 16%. В стране имеются значительные запасы хрома, свинца, цинка, урана, молибдена, бокситов, фосфатов и меди, однако их разработка требует значительных капиталовложений. Крупнейшие иностранные инвесторы (23) Казахстана – «Шеврон», «Эльф-Акитэн», «Аджип» и др. На середину 1998 г. в Казахстане зарегистрировано 1388 действующих предприятий с иностранными инвестициями из 81 страны.

Производство потребительских товаров

В 1989 г. около 75% промышленного производства Казахстана приходилось на тяжелую промышленность и только 25% – на производство товаров народного потребления. К 1997 г. доля производства потребительских товаров сократилась до 17%, поскольку казахстанская промышленность не выдержала конкуренции с китайскими, турецкими и другими зарубежными производителями.

Внешняя торговля

В 2004 г. стоимость экспорта оценивалась в 18,47 млрд. долл., импорта – в 13,07 млрд. долл. В экспорте преобладают нефть и нефтепродукты (58% в 2001 г.), ферросплавы и металлы (24%), продукция химической (5%) и машиностроительной (3%) промышленности, а также зерно, лес, уголь, мясо. Ввозятся продукция (36) машиностроения и оборудование (41% в 2001 г.), металлические изделия (28%), продукты питания (8%). Основные торговые партнеры в 2004 г.: Россия (15%

экспорта и 35% импорта), Китай (10% экспорта и 15% импорта), Германия (11% экспорта и 8% импорта), Франция (7% экспорта и 6% импорта), Украина, Бермудские о-ва и др. Внешний долг на 2004 г. превышает 26 млрд. долл. США.

Валюта и банки

Вплоть до ноября 1993 г. Казахстан продолжал использовать в качестве валюты советский рубль; президент Назарбаев намеревался сохранить единую валюту с Россией. Однако Россия, приступив к замене советских денежных знаков на новые российские, перестала обеспечивать ими Казахстан. В октябре 1993 г. Н.А. Назарбаев согласился поставить под контроль России такие важнейшие экономические институты, как бюджет, таможенные пошлины (44), налоги и инвестиционную политику, в обмен на сохранение рублевой зоны в Казахстане. Однако российское правительство потребовало, чтобы Казахстан передал России и золотой запас (17) страны. Н.А. Назарбаев отказался от этого предложения, и Казахстан ввел свою собственную валюту – тенге.

Государственные финансы

С 1992 г. Казахстан, как и всякое суверенное государство, собирает налоги и несет ответственность за социальное обеспечение. Разработаны планы по увеличению государственных капиталовложений в такие отрасли экономики, как топливно-энергетический комплекс, транспорт, связь и строительство, но большие средства требуются и для социальной сферы, в частности здравоохранения. В стране налогами облагаются доходы и прибыль (34). Введен 20%-й налог на добавленную стоимость. Важнейшей проблемой остается сбор налогов. По оценкам, в некоторых секторах экономики недобор налогов составляет от 70% до 80%. Продолжается кризис неплатежей, существует большая задолженность по заработной плате и пенсиям. Средний уровень инфляции в 1998 г. составил 3,4%.

В 2004 г. доходы государственного бюджета составили 8,67 млрд. долл. США, расходы – 8,97 млрд. долл. Объем государственного долга достигает 13,7% ВВП, золотые и валютные резервы оцениваются в 14,35 млрд. долл.

О некоторых итогах социально-экономического развития Казахстана в 2006 г.

В настоящее время валовой внутренний продукт (ВВП) Казахстана в долларовом эквиваленте составляет 73,5 млн. долл. США. При этом в 2006 году изменение реального ВВП по отношению к 2005 году составило 10,6%, а к 2000 году – 181,2%.

Динамика изменения реального ВВП в Казахстане, 1995-2006 гг.

	2000	2001	2002	2003	2004	2005	2006	
1.	18292,4	22152,1	24636,5	308328	43150,1	57123,7	73492,1	1.
2.	109,8	113,5	109,8	109,3	109,6	109,7	110,6	2.
3.	-	113,5	124,6	136,2	149,3	163,8	181,2	3.
4.	1229,0	1490,9	1658,0	2068,0	2874,2	3771,3	4803,4	4.
5.	4594,4	5287,4	5842,6	6581,7	7440,4	8318,0	9017,3	5.
6.	110,2	113,7	109,8	109,0	108,9	108,7	109,5	6.

1. ВВВ в млн. долл. США.
2. В % к предыдущему году.
3. Реальное изменение ВВП, 2000=100%.
4. ВВП на душу населения, USD.
5. ВВП/ППС на душу населения, постоянные международные доллары.
6. Реальное изменение ВВП на душу населения, в % к предыдущему году.

Прирост объемов промышленного производства за 2006 г. увеличился на 7%, в том числе в обрабатывающей промышленности – на

7,3%, в горнодобывающей – на 7%, в производстве и распределении электроэнергии, газа и воды – на 3,6%. В 2006 г. отмечено опережающее развитие обрабатывающей промышленности по сравнению с горнодобывающей. В обрабатывающей промышленности наиболее высокий рост отмечен в производстве: резиновых и пластмассовых изделий – 23,2%, неметаллических минеральных продуктов – 17,6%, готовых металлических изделий – 26,6%, в машиностроении – 14,2% (особенно в производстве транспортных средств и оборудования – 33,4%). В целом во всех видах экономической деятельности в обрабатывающей промышленности наблюдается рост производства, за исключением производства машин и оборудования, где произошло снижение объемов выпуска продукции на 4,5%, а также в текстильной и швейной промышленности – снижение на 0,1%.

Высокие темпы роста характерны для сельского хозяйства, где объем валовой продукции увеличился на 7%. Услуги (55) средств транспорта увеличились на 5%, услуги средств связи – на 20,4%. Объем инвестиций в основной капитал увеличился на 10,6%. Объем строительных работ – на 20,1%.

Внешнеторговый оборот, по данным Комитета таможенного контроля министерства финансов РК, в январе – ноябре 2006 г. вырос на 37% и составил 56109,2 млн. долл. США, в том числе, объем экспорта составил 34820,1 млн. долл. США, увеличившись на 38,2%, объем импорта – 21289,1 млн. долл. США, увеличившись на 34,6%.

Активы национального фонда РК возросли до 14 млрд. долл. США. Объем золотовалютных резервов с их учетом составил более 33 млрд. долл. США.

Краткие итоги социально-экономического развития Республики Казахстан в январе – мае 2007 г.

Реальный сектор экономики. Объем промышленного производства в январе – мае 2007 г. составил в действующих ценах 2775,9 млрд. тенге, что на 8,1% больше, чем в январе – мае 2006 г. В обрабатывающей промышленности объем производства по сравнению с аналогичным периодом 2006 г. возрос на 10,2%, в горнодобывающей промышленности – на 6,8%, в производстве и распределении электроэнергии, газа и воды – на 6,1%.

Объем валовой продукции сельского хозяйства в январе – мае 2007 г. составил в текущих ценах 161,1 млрд. тенге и по сравнению с январем-маем 2006 г. увеличился на 3,8%.

Общий объем грузоперевозок (с учетом оценки объема перевозок грузов нетранспортными организациями и предпринимателями, занимающимися коммерческими перевозками) в январе – мае 2007 г. составил 750,5 млн. тонн и по сравнению с соответствующим периодом 2006 г. возрос на 4,7%.

Объем розничного товарооборота (без оборота общественного питания) за отчетный период составил 681,4 млрд. тенге и увеличился по сравнению с январем – маем 2006г. на 11,1%.

Объем инвестиций в основной капитал в январе – мае 2007 г. составил 931 млрд. тенге, что в 10,6% больше, чем в январе – мае 2006 г.

По состоянию на 1 июня в республике зарегистрировано 257996 юридических лиц, в том числе с численностью до 50 человек – 243486. Действующих юридических лиц – 176314. Среди действующих юридических лиц малые предприятия составляют – 162774, из них субъектов малого бизнеса – 116294.

Внешняя торговля. Внешнеторговый оборот Казахстана (данные комитета таможенного контроля министерства финансов Республики

Казахстан, без учета неорганизованной торговли) в январе – апреле 2007 г. составил 22364,1 млн. долл. США и по сравнению с январем – апрелем 2006г. увеличился на 38,9%, в том числе экспорт – 13423,2 млн. долл. США (увеличился на 29%), импорт – 8940,9 млн. долл. США (увеличился на 57,2%).

Цены. Индекс потребительских цен в мае 2007 г. по сравнению с декабрем 2006 г. составил 103,8%. Цены на продовольственные товары возросли на 4,8%, непродовольственные товары – на 2,1%, платные услуги – на 4,0%. Цены предприятий – производителей промышленной продукции в мае 2007 г. повысились по сравнению с декабрем 2006 г. – на 3,4%.

Финансы. Доходы в государственный бюджет (11) Республики Казахстан, по оперативным данным министерства финансов РК, на 1 мая 2007 г. составили 803,5 млрд. тенге, затраты – 729,9 млрд. тенге. По сравнению с соответствующим периодом 2006 г. доход снизился на 7,3%, а затраты увеличились на 20,6%.

За 2006 г., по данным отчитавшихся предприятий и организаций, финансовый результат определился как доход в сумме 2787 млрд. тенге, что на 48,2% выше уровня 2005 г. Уровень рентабельности составил 33,8%. Доля убыточных предприятий составила 36,7% от общего числа отчитавшихся предприятий.

По данным национального банка (2) Республики Казахстан, кредитные вложения банков второго уровня в отрасли экономики, на 1 мая 2007 г. составили 5595,2 млрд. тенге. Наблюдается устойчивая динамика их увеличения. В общем объеме кредитных вложений доля долгосрочных кредитов составила 77,4%, доля кредитов в иностранной валюте – 47,5%. Объем депозитов в банковской системе на 1 мая 2007 г. составил 3278,3 млрд. тенге, что на 76,6% больше, чем на 1 мая 2006 г., в том числе

депозиты (вклады) населения 1190,1 млрд. тенге, что на 80,3% больше, чем на 1 мая 2006 г.

Рынок труда. Численность безработных в мае 2007 г., по экспертной оценке, составила 606,8 тыс. человек, уровень безработицы – 7,4% к численности экономически активного населения, в том числе численность лиц, зарегистрированных в органах занятости в качестве безработных, на конец мая т.г. составила 81,2 тыс. человек, их доля в численности экономически активного населения – 1,0%.

Доходы населения. В апреле 2007 г., по оценке, среднедушевые номинальные денежные доходы населения составили 22287 тенге и увеличились по сравнению с апрелем 2006г. на 27,2%, реальные денежные доходы – на 18,1%.

Среднемесячная номинальная заработная плата, начисленная работникам в апреле 2007 г., составила 49381 тенге и возросла по сравнению апрелем 2006 г. на 29,3%. Реальная заработная плата (38) увеличилась на 20%.

Лекция № 8
Республика Киргизия. Население, государственный строй
и экономика

НАСЕЛЕНИЕ КИРГИЗИИ

Как сообщает Национальный статистический комитет Киргизии, в результате естественных и миграционных процессов население республики к 1 апреля 2006 г. достигло 5 180 700 человек.

В I квартале 2006 г. в стране родилось 28 908 детей, или 22,7 в расчете на 1000 населения (против 26 456 родившихся, или 20,9 на тысячу, за аналогичный период 2005 г.).

Умерло 10 006 человек, или 7,8 на 1000 населения, что находится на уровне I квартала прошлого года (когда умерло 9 878 человек).

В I квартале текущего года умерло 873 ребенка в возрасте до 1 года, т.е. 30,1 на 1000 родившихся (758 и 27,7 – в I квартале 2005 г.). Вследствие увеличения рождаемости повышается естественный прирост, в целом он составил 18 902 человека, или 14,9 на 1000 населения (16 578 и 13,1 – в I квартале 2005 г.). В I квартале 2006 г. заключено 11 254 брака и зарегистрировано 1552 развода, причем по обоим показателям налицо рост по сравнению с I кварталом 2005 г., когда было зафиксировано 8919 браков и 1301 развод. Коэффициент брачности вырос в Киргизии с 7,1 до 8,8 на тысячу жителей, коэффициент разводимости – с 1,0 до 1,2.

Столица страны, Бишкек, является крупнейшим городом Киргизии, где в 2007 г. проживало 1 млн. 200 тыс. человек. Второй по величине город – Ош. В Киргизии 67% всего населения проживает в сельской местности, 33% – в городах.

Этнический состав

Ядро населения Киргизии составляют киргизы – народ, принадлежащий к тюркской группе. Численность русских к 1998 г. сократилась с 923 тыс. (21,5%) до 786 тыс. человек (17,1%). Большинство русских проживают в городах. Увеличилась численность узбеков (с 554 тыс. до 644 тыс. человек), сконцентрированных в основном в Ошской области. Среди других этнических групп, имеющих значительную численность (от 30 до 100 тыс. человек), следует упомянуть украинцев, немцев, татар, казахов, дунган, уйгур и таджиков.

Киргизы

Географическое положение Киргизии определило характер формирования киргизского этноса. В настоящее время, помимо 2,7 млн. киргизов, проживающих в республике, примерно 300 тыс. живут в Узбекистане, Казахстане, Таджикистане и России, еще 300 тыс. – в Китае (в Синьцзян-Уйгурском автономном районе) и не определенное точно число в Афганистане (на Памире). Небольшие группы киргизов проживают в Монголии, Турции и Пакистане. До появления в Средней Азии ислама, принесенного арабскими завоевателями в VIII в., основную роль в религиозной и политической жизни народа играли шаманы. Некоторые киргизы приняли ислам в VIII в., однако обращение всего народа в целом завершилось лишь в XIX в.

Киргизский язык принадлежит к киргизско-кыпчакской (северо-восточной) группе тюркских языков и тесно связан с казахским. В самой Киргизии различают северную и южную группы диалектов. Первоначально графическую основу киргизской письменности составлял арабский алфавит; в 1926 г. был осуществлен ее перевод на латинский алфавит, а в 1940 г. последний был заменен русским. В 1992 г. по инициативе правительства был провозглашен возврат к латинскому

алфавиту. Однако финансовые трудности замедляют этот процесс, поэтому кириллица и русский язык продолжают иметь широкое хождение в стране.

Другие национальные меньшинства

Среди других этнических групп следует назвать немцев, которые были депортированы из Поволжья во время Второй мировой войны. Хотя у немцев имеются свои школы и газеты, многие из них после объявления независимости Киргизии эмигрировали на историческую родину. Таджики, ираноязычный народ, сосредоточены в основном в районах, примыкающих к границе Таджикистана. Китайские мусульмане – дунгане – впервые появились на территории Киргизии в 1877 г., после разгрома дунганского восстания в Китае. Они до сих пор говорят на диалекте китайского языка.

ОБЩЕСТВО КИРГИЗИИ

Структура общества

Киргизскому народу традиционно свойственна родоплеменная структура. Согласно этнографическим данным, относящимся к концу XIX в., киргизы делились на две ветви – «правые» (онг) и «левые» (сол); каждая ветвь далее делилась на племена и роды, причем крупнейшим было племя бугу, принадлежавшее к правой ветви, а всего насчитывалось 40 племен. Основным занятием киргизов в то время было скотоводство.

Во главе рода у киргизов стоял старейшина (аксакал), являвшийся также вождем племени. Ему помогал мулла, мусульманский священнослужитель, который руководил религиозной жизнью общины, совершал брачные и похоронные обряды и вместе с вождями рода или племени решал возникающие споры.

После советской коллективизации киргизы были насильственным образом организованы в колхозы и вынуждены вести оседлый образ жизни. Очевидно также, что, несмотря на действия царского и советского

правительств, родоплеменная структура киргизского общества сохранилась до сих пор.

Религия

Верующие киргизы, как и казахское, узбекское, дунганское и уйгурское национальные меньшинства в Киргизии, исповедуют ислам суннитского толка. В Киргизии в 2006 г. действовало свыше 2000 мечетей, 20 медресе, исламские институты. Среди других религий, исповедуемых жителями Киргизии, – православное христианство, различные протестантские конфессии и иудаизм. Второй по числу прихожан является православная церковь. В Киргизии зарегистрировано 42 храма РПЦ и православная школа. Рождество Христово, наряду с мусульманскими праздниками, объявлено в Киргизии нерабочим днем.

ГОСУДАРСТВЕННОЕ УСТРОЙСТВО И ПОЛИТИЧЕСКАЯ ИСТОРИЯ КИРГИЗИИ

Глава государства — президент, избирается всенародным голосованием сроком на 5 лет. Глава правительства — премьер-министр, назначается парламентом по представлению президента.

Государственное устройство Киргизской Республики определяется Конституцией, которая была принята 5 мая 1993 г.

Согласно новой редакции конституции, принятой парламентом 7 ноября и подписанной президентом К. Бакиевым 9 ноября 2006 г., число депутатов в новом однопалатном парламенте (Жогорку Кенеш) с 2010 г. увеличится с 75 до 90 и более половины будет формироваться партиями по пропорциональному признаку, а остальные места — по мажоритарному.

В 1995 г. в Киргизии было официально зарегистрировано 19 партий и около 600 общественных объединений.

В октябре 1990 г. Аскар Акаев, президент академии наук Киргизской ССР, был избран Верховным советом (законодательным органом республики) при поддержке коалиции оппозиционных партий на пост

президента страны. Тем не менее, фактически государственная власть находилась в руках ЦК КПК во главе с его первым секретарем Абсаматовым Масалиевым.

После многочисленных дискуссий с президентом А. Акаевым в апреле 1991 г. Масалиев вышел в отставку.

На президентских выборах 12 октября 1991 г. А. Акаев (1) был избран президентом страны.

К моменту распада СССР в Киргизии уже существовали демократическое правительство и развитая многопартийная система. Парламент принял законы о приватизации государственных предприятий и иного государственного имущества, а в мае 1993 г. была принята новая конституция страны.

На референдуме в январе 1994 г. А. Акаев получил поддержку большинства населения. В 1995 г. он, по примеру лидеров других центральноазиатских республик, выступил с просьбой о продлении своих президентских полномочий до 2001 г., однако парламент настоял на выборах, которые состоялись 24 декабря 1995 г. Несмотря на серьезную конкуренцию со стороны других кандидатов в президенты, А. Акаев одержал убедительную победу, получив более 71% голосов. В марте 2005 г. – был свергнут и бежал из страны в результате острого социально-политического кризиса. А 5 апреля 2005 г. – сложил с себя полномочия президента.

В начале 2005 г. Бакиев Курманбек (2) Салиевич стал одним из лидеров антиакаевской оппозиции в Киргизстане, недовольной результатами парламентских выборов. После штурма правительственного здания в Бишкеке и бегства из страны президента Аскара Акаева был назначен парламентом и.о. президента и премьер-министра страны.

На досрочных выборах Президента Киргизии 10 июля 2005 г. К.С. Бакиев одержал победу, набрав (по данным ЦИК Киргизии) около 88%

голосов. На выборы пошел в тандеме с Феликсом Куловым, которого затем назначил премьер-министром.

ЭКОНОМИКА КИРГИЗИИ

После приобретения независимости в 1991 г. Киргизская Республика приступила к параллельному переходу к демократической системе государственного управления и рыночной экономике. Киргизия описывалась как «островок демократии» Центральной Азии, заработав одобрение со стороны МВФ и Всемирного Банка. Доноры и международные финансовые институты вознаградили стратегию реформ льготными кредитами и грантами, явившимися весомым дополнением к бюджету. С 1992 по 2000 гг. Киргизия получила 1,7 млрд. долл. США в качестве внешней помощи, что эквивалентно 370 долл. США на каждого жителя страны.

Экономическое развитие Киргизии за 9 месяцев 2007 г.

Министерство экономического развития и торговли Киргизии (МЭРиТ КР) обнародовало итоги социально-экономического развития республики за январь – сентябрь 2007 г.

В январе – сентябре 2007 г. реальный рост ВВП республики составил 8,5% (2,7% в январе – сентябре 2006 г.), номинальный объем ВВП сложился на уровне 98 861,0 млн. сом (1 долл. США равен 35,1395 сом). Реальный рост экономики, без учета предприятий по разработке месторождения «Кумтор» (золотодобывающее предприятие (32)), составил 9,2% (в соответствующем периоде прошлого года – 5,5%).

На рост ВВП (исключая данные по Кумтор) в январе – сентябре 2007 г. позитивно повлиял рост во всех секторах экономики, в том числе в промышленности (111,2%), сельском хозяйстве (102,2%), в строительстве (139,2%), в сфере услуг (перевозки грузов – 107,5%, перевозки пассажиров – 105,3%, услуги почтовой и электрической связи – 166,2%, ремонт

автомобилей, бытовых изделий – 112,5%, розничная торговля (40) – 111,5%, услуги гостиниц и ресторанов – 111,8%).

Индекс потребительских цен (ИПЦ), характеризующий уровень инфляции, в сентябре 2007 г. по сравнению с декабрем 2006 г., по данным Нацстаткома, составил 110,3%, а по сравнению с сентябрем 2006 г. – 106,5%. ИПЦ по видам товаров и услуг за 9 месяцев 2007 г. составил: продовольственные товары и безалкогольные напитки – 116,6%, непродовольственные товары – 104,8%, алкогольные напитки и табачные изделия – 102,6%, платные услуги – на 105,9%.

Ситуация на продовольственном рынке г. Бишкек на 5 октября 2007 г. характеризовалась ростом общих цен на продовольственные товары, которые по сравнению с предыдущей неделей подорожали во всех регионах республики. В целом по республике с сентября месяца рост цен на продовольственные товары к декабрю обусловлен, в основном, повышением цен на муку, хлеб, хлебобулочные изделия и крупы, молочные изделия, мясо, масла и жиры. Индекс потребительских цен в январе – сентябре 2007 г. к декабрю 2006 г. по следующим видам продовольственной продукции составил: на хлебобулочные изделия и крупы – 136,5%; на муку пшеничную высшего сорта – 152,2%; на муку пшеничную первого сорта – 153,2%; на хлеб – 143,0%; на рыбу – 107,8%; на мясо – 117,5%; на молочные изделия – 116,3%; на масла и жиры – 124,5%.

Индекс цен (20) производителей (ИЦП) в сентябре 2007 г. по сравнению с декабрем 2006 г., по данным Нацстаткома, составил 114,3%. По отраслям промышленности ИЦП составил: горнодобывающая промышленность – 107,0%, обрабатывающая промышленность – 116,8%, производство электроэнергии, газа и воды – 104,0%.

По предварительным данным внешнеторговый оборот Киргизской Республики за 8 месяцев 2007 г., включая объемы экспортно-импортных

операций физических лиц, составил 2 360,0 млн. долл. США и увеличился против аналогичного периода 2006 г. на 47,5%, в т.ч. экспорт составил – 709,7 млн. долл. США и вырос на 36,8%, импорт – 1 650,3 млн. долл. США и увеличился на 52,6%. Экспорт без учета золота составил 557,8 млн. долл. США и увеличился на 55,1%. Сальдо торгового баланса (41) сложилось отрицательное и составило 940,6 млн. долл. США и возросло на 67,2%. Рост экспорта на 36,8% произошел, в основном, вследствие улучшения конъюнктуры на рынках плодоовощной продукции, молока и молокопродуктов, одежды, строительных материалов и некоторых других товаров. Экспортные поставки увеличились, по предварительным данным, за счет увеличения следующих товаров в стоимостном выражении: нефтепродуктов – в 2 раза, лома и отходов металлов – в 2,2 раза, овощей и фруктов – в 2,5 раза, электроэнергии – в 2,4 раза, цемента – на 80%, ламп накаливания – на 56,0%, одежды – на 40%, ртути – на 39%, стекла – на 30,0%, табака – на 20,0%, золота – на 1,5% и др.

Вместе с тем, произошло сокращение объемов экспорта некоторых основных статей по причине падения производства хлопка-волокна, шерсти, кожсырья, изделий из пластмассы (тары) и др. Импортные поступления республики возросли в основном за счет роста поступлений минеральных продуктов (на 140,0 млн. долл. США), продукции химической промышленности (на 45,0 млн. долл. США), недрагоценных металлов и изделий из них (на 50,0 млн. долл. США), средств наземного транспорта и прочих транспортных средств (на 42,0 млн. долл. США и т.д.

За 9 месяцев 2007 г. внешнеторговый оборот Киргизии ожидается в размере 2 670 млн. долл. США и увеличится против аналогичного периода 2006 г. на 46,5%, в т.ч. экспорт – составит 770 млн. долл. США и возрастет на 35,3%, импорт – 1 900 млн. долл. США и рост составит 51,6%. Сальдо торгового баланса сложится в размере 1 130 млн. долл. США, что будет больше, чем за 9 месяцев 2006 г. на 65,2%.

В январе – сентябре 2007 г. года промышленными предприятиями произведено продукции на 41 535,7 млн. сом, с индексом физического объема к январю – сентябрю 2006г. – 106,5%, без учета предприятий по разработке месторождения «Кумтор» – на 30 215,3 млн. сом или ИФО составил 111,2 %. Рост физического объема промышленной продукции в январе – сентябре 2007 г. обеспечен в Баткенской (139,7%), Жалал-Абадской (109,4%), Нарынской (119,5%), Ошской (139,5%), Таласской (101,7%), Чуйской (111,1%) областях, гг. Бишкек (111,5%) и Ош (109,3%). Снижение объемов допущено промышленными предприятиями Иссык-Кульской области (95,2 %), в основном, за счет снижения темпов роста производства пищевой продукции (90,6%) и продукции металлургической промышленности (94,1%).

В сентябре 2007 г. в республике простаивало всего 56 предприятий, а возобновило свою деятельность 42 предприятия. В общем объеме промышленного производства удельный вес горнодобывающей промышленности в январе – сентябре 2007 г. составил 2,17%, обрабатывающей промышленности – 76,3%, предприятий по производству и распределению электроэнергии, газа и воды – 20,7%.

Нестабильная ситуация складывается в горнодобывающей промышленности (темп роста за 9 месяцев 2007 г. – 96,7%), где с мая т.г. наблюдается ежемесячное снижение объемов добычи топливно-энергетических полезных ископаемых, что обусловлено наличием проблем в развитии угле- и нефтегазодобычи по причине изношенности технического оборудования и отсутствия оборотных средств горнодобывающих предприятий. Такое положение говорит о необходимости скорейшей разработки стратегических мероприятий для развития данной отрасли, которые позволили бы вывести отрасль из тупика, перевести ее дотационный характер на самокупаемость, привлечь частные инвестиции (19) для развития. Обрабатывающая

промышленность, напротив, укрепляет свои позиции (темп роста за 9 месяцев 2007 г. – 106,0%), что связано с увеличением темпов роста в производстве стройматериалов, пищевой продукции и табака, одежды, в химическом производстве, производстве кокса и нефтепродуктов.

В производстве электроэнергии, газа и воды с апреля 2007 г. также наметилась тенденция опережающего роста производства (темп роста за 9 мес. – 109,3%), однако она носит временный характер из-за увеличения выработки и экспорта электроэнергии в соседние страны (Казахстан, Узбекистан) во втором квартале 2007 г. До конца 2007 г. ожидается снижение производства электроэнергии по причине необходимости сохранения достаточного уровня воды в Токтогульском водохранилище для обеспечения внутренних потребителей в осенне-зимний период 2007 г.

Сельское хозяйство. Валовой выпуск продукции сельского хозяйства, охоты и лесного хозяйства за истекшие 9 месяцев 2007 г. составил 67 857,8 млн. сом, с темпом роста 102,2% к соответствующему периоду прошлого года. Стабильная ситуация сохраняется в животноводстве: в производстве скота и птицы на убой (в живом весе) темп роста составил 101,2%, молока – 102,7%, яиц – 115,6%, шерсти – 100,4%. Вызывает опасения ситуация в растениеводстве: в производстве зерна темп роста составил 94,2%, хлопка – 72,6%. В производстве остальных видов культур обеспечены положительные темпы роста: табак – 106,8%, картофель – 116,2%, овощи – 104,0%.

Строительство. В январе – сентябре 2007 г. за счет всех источников финансирования освоено 14 543,1 млн. сом инвестиций в основной капитал или темп роста составил 139,0% к соответствующему периоду предыдущего года. Общий объем валовой продукции строительства в январе – сентябре 2007 г. составил 12 140,7 млн. сом, или 139,2% к соответствующему уровню 2006 г.

Услуги. В январе – сентябре 2007г. по сравнению с январем – сентябрем предыдущего года всеми видами транспорта перевезено 21 408,2 тыс. тонн груза или темп роста составил 107,5%. Объем перевозок пассажиров, выполненный всеми видами пассажирского транспорта с начала 2007 г., составил 346,8 млн. человек, темп роста составил 105,3%. С апреля 2007 г. наблюдается значительное увеличение объема предоставляемых услуг почтовой и электрической связи. В январе – сентябре 2007 г. размер данного вида услуг составил 5 997,0 млн. сом или увеличился или темп роста составил 166,2%. Общий объем оборота торговли, ремонта автомобилей, бытовых изделий и предметов личного пользования в январе – сентябре 2007 г. по сравнению с январем – сентябрем 2006 г. возрос на 112,5% и сложился в сумме 86 919,7 млн. сом., в т.ч. розничная торговля составила 43 885,8 млн. сом или 111,5%. Объем услуг, оказанных гостиницами и ресторанами, составил в январе – сентябре 2007 г. 2 954,1 млн. сом и увеличился по сравнению с январем – сентябрем 2006 г. на 106,5%.

Лекция № 9

Республика Таджикистан. Население, государственный строй и экономика

НАСЕЛЕНИЕ ТАДЖИКИСТАНА

Численность населения Таджикистана по состоянию на 1 января 2006 г. составила 6 919 900 человек, увеличившись за предыдущий год на 139 500, или 2,1%. Об этом сообщает Государственный комитет статистики Республики Таджикистан. В 2004 г. население страны выросло на 140 400 человек.

Необходимо отметить, что в период между переписями (1989–2000 гг.) росло только сельское население, а городское – вопреки общемировым тенденциям – уменьшилось как в относительных величинах, так и в абсолютных: с 1 655 100 человек (32,5% населения) до 1 626 000 (26,5%). В частности, сократилось население обоих крупнейших городов, в которых особенно высока доля нетаджикского населения: Душанбе – с 590 600 до 561 900 человек, Худжанда (бывший Ленинабад) – с 159 400 до 147 100.

В целом население Таджикистана устойчиво растет, несмотря на пережитую кровопролитную войну, низкий уровень жизни (54) и отъезд сотен тысяч представителей нацменьшинств. Так, за период с 1989 по 2000 гг. число русских в Таджикистане сократилось с 388 500 до 68 200 человек, узбеков – с 1 197 800 до 936 700. В 4 раза снизилась численность татар и азербайджанцев; в 5 раз – грузин; в 6 раз – армян; в 8 раз – корейцев, осетин и башкир; в 10 раз – лакцев и поляков; в 11 раз – украинцев; в 12 раз – чувашей; в 13 раз – казахов; в 14 раз – белорусов; в 16 раз – болгар; в 18 раз – мордвы; в 30 раз – немцев. Первая причина этого

явления – эмиграция; вторая – тенденция детей от смешанных браков записывать себя таджиками.

Хотя в Таджикистане, по официальным данным, проживают представители 120 наций и народностей, он стремительно становится мононациональным государством. Если в 1959 г. таджиков насчитывалось 1 051 200 человек (53% населения страны), то в 1970 г. – 1 629 900 (56%), в 1979 г. – 2 237 000 (59%), в 1989 г. – 3 172 400 (62%), а в 2000 г. – 4 898 400 (80%).

Помимо таджиков, свою численность за период 1989–2000 гг. увеличили следующие этносы: киргизы – с 63 800 до 65 500 человек; арабы – с 300 до 14 500 (видимо, часть арабов прежде причисляла себя к другим народом); афганцы – с 2 100 до 4 700; цыгане – с 1 800 до 4 300.

Причем только у афганцев этот рост был реальным, да и то вызванным в большей степени иммиграцией из Афганистана, нежели естественным приростом. По данным последней переписи, 64% мужчин и женщин в возрасте 15 лет и старше состоят в браке. Ввиду того, что уровень смертности мужчин значительно выше, чем женщин, вдов намного больше, чем вдовцов (9,5% против 2,5% взрослого населения соответствующего пола).

Коэффициент фертильности (число деторождений, в среднем приходящееся на женщину в возрасте 15–49 лет) оценивается по разному: 2,6–4,1. Численность женщин несколько превосходит число мужчин; в возрастной группе старше 65 лет разница существенна – 100 женщин на 78 мужчин.

Чистое сальдо миграции остается отрицательным (2,9 на 1000 чел.) Распространена миграция (в том числе сезонная) в поисках работы. Резкий ее рост наблюдался в 1995–1999 гг. Основная масса мигрантов выезжает в Россию (84%). В 2000–2003 гг. там работали 530 тыс., из которых почти

четверть – в Москве. Остальные направляются в другие страны СНГ, главным образом Узбекистан (10%).

Этнический состав населения, язык и религия

Таджики проживают также за пределами республики: в Афганистане, где они составляют не менее четверти населения (примерно 7 млн. человек), в Узбекистане, Киргизии, Туркмении, а также в Иране, России и Казахстане. Особое место в Таджикистане занимают т.н. горные таджики, представители памирских народов, составляющие большинство (100–150 тыс.) в Горно-Бадахшанской автономной области. Общая численность населения ГБАО – 213 тыс. (2002 г.). Коренные жители говорят на языках, отличающихся от таджикского и в отличие от суннитов-таджиков придерживаются исмаилизма, за исключением язгулемцев. По диалекту и месту традиционного проживания они подразделяются на шугнанцев и рушанцев (40–100 тыс.), ваханцев (20–30 тыс.), а также ишкашимцев, бартангцев, оршорцев, язгулемцев. Особняком стоят ягнобцы (2 тыс.), носители языка, родственного древнему согдийскому. Узбеки, представители наиболее крупного тюркского этноса Средней Азии, населяют в основном северную Согдийскую (до 2003 г. – Ленинабадскую) область и юго-западную Хатлонскую (в пограничных с Узбекистаном районах). Русское и русскоязычное население сосредоточено в крупных городах, прежде всего в Душанбе и Худжанде (Ходженте), главном городе Согдийской области. Киргизы традиционно проживают в прилегающих к Кыргызстану Джиргатальском и Ходжентском районах и на Восточном Памире. Поселения туркмен находятся в пограничном с Туркменистаном Джаликульском районе.

Язык

Таджикский язык принадлежит к западно-иранской группе индоевропейской семьи языков. Он является родным для двух третей населения, а ввиду распространенного двуязычия используется в ряде мест

и представителями других национальных групп. Памирские народы говорят на восточно-иранских языках и диалектах, не имеющих письменной формы; попытки ее создания и развития местных языков предпринимались в 1930-х гг. и в конце 1980-х гг.

В 1989 г. таджикский был провозглашен в республике государственным языком. Одновременно русский остается языком межнационального общения, широко применяемым в делопроизводстве и бизнесе. (5) Его понимают и используют, согласно оценкам, 38% населения республики. По мере удаления от столичного района и городских центров число понимающих русский уменьшается. Среди сельского населения распространена грамотность на местных языках (таджикском, узбекском, киргизском, туркменском).

Религия

85% жителей (таджики, узбеки и др.) принадлежат к мусульманам-суннитам, придерживающимся ханафитского толка (мазхаба, богословско-правовой школы, основателем которой является Абу Ханифа, ум. в 767). 5% – мусульмане-шииты, часть из них приверженцы имамитского шиизма, другая, прежде всего представители памирских народов, принадлежат к исмаилитам (низаритам), последователям учения о семи имамах (семеричники). Возглавляет общину низаритов наследственный духовный лидер (имам), носящий титул ага-хана. Небольшой процент жителей не являются мусульманами, среди них более всего православных христиан, а также представителей других христианских конфессий.

Образование населения

По данным переписи 1989г., высшее образование имеют 7,6% взрослого (15 лет и старше) населения страны, 1,3% – незаконченное высшее образование, 6,6% – среднее специальное, 57,5% – среднее общее образование и 19,2% – неполное среднее образование. У 5,9% населения –

начальное образование, еще 1,9% не имеют никакого образования, в том числе 0,5% – неграмотные.

Резко отличается образовательный уровень горожан и селян: среди первых более четверти имеют высшее (16,5%) и среднее специальное (9,4%) образование, среди вторых – лишь каждый девятый (5,8% и 5,4% соответственно).

ГОСУДАРСТВЕННЫЙ СТРОЙ ТАДЖИКИСТАНА

Согласно Конституции, принятой на референдуме в ноябре 1994 г., Республика Таджикистан является «суверенным, демократическим, правовым, светским и унитарным государством». Высшим органом власти считается парламент, Маджлиси Оли (Верховное собрание), совмещающий в своей деятельности законодательные, распорядительные и контрольные функции. Главой государства и исполнительной власти (правительства) является президент. Он же главнокомандующий вооруженными силами. Правительство состоит из премьер-министра, его заместителей, министров и председателей государственных комитетов.

В сентябре 1999 г. на общенациональном референдуме приняты поправки к Конституции, в соответствии с которыми учреждается двухпалатный парламент, а срок президентских полномочий увеличивается с 4 до 7 лет. Верхняя палата парламента, Маджлиси милли (Национальное собрание) состоит из 33 членов; 25 из них избираются местными органами представительной власти, еще 8 назначаются президентом. Нижняя палата, Маджлиси намояндагон (Собрание представителей) состоит из 63 депутатов, избираемых путем прямого тайного всеобщего голосования. Действует смешанная, мажоритарно-пропорциональная, система выборов. Две трети депутатов (41) избираются в одномандатных округах, треть мест (22) отводится политическим партиям и движениям пропорционально доле полученных по стране голосов. Выборы в парламент проходят раз в 5 лет. В июне 2003 г.

состоялся еще один конституционный референдум, по итогам которого в числе прочих нововведений установлены два семилетних срока для президента.

Первые выборы в парламент (нижнюю палату) прошли 27 февраля 2000 г. Первым избранным президентом Таджикистана стал Р. Набиев (ноябрь 1991 г., до получения независимости). Вторым президентом 6 ноября 1994 г. был избран Э. Рахмонов. Следующие выборы состоялись в ноябре 1999 г., Э. Рахмонов был переизбран президентом Республики Таджикистан на семилетний срок.

ЭКОНОМИКА ТАДЖИКИСТАНА

Таджикистан относится к числу наиболее бедных стран мира, однако он имеет немалый экономический потенциал. Душевой доход в системе валютных расчетов составляет 212 долл. США (2004 г.). В системе покупательной способности валюты доход на душу равен 1381 долл. США. ВВП страны в первой системе расчетов равняется 1,5 млрд. долл. США, а во второй – 9,7 млрд. долл. США. По основным макроэкономическим показателям Таджикистан отстает от других современных государств Центральной Азии. Но и в советское время по уровню социально-экономического развития он находился на последнем месте среди союзных республик.

Первые годы после получения независимости в 1991 г. оказались самыми тяжелыми. Длительная война, связанные с ней разрушения и людские потери, привели к резкому спаду в экономике. В 1993 г. ВВП сократился на 16 % (в неизменных ценах), в 1994 г. – на 24%, 1995 г. – на 12%, 1996 г. – на 17%. ВВП в 1995 г. составлял лишь 41% от показателя 1991 г. С 1997 г. наблюдается положительная динамика: прирост в год на 1, 7; 5, 3; 3,7%. С 2000 г. ВВП увеличивается существенно – на 8,3; 10,2; 9,1; 7,0 и 10,5%. Несмотря на подъем, объемы экономической деятельности пока далеки от довоенного уровня.

Трудовые ресурсы

Занятое население равняется 1,9 млн. (2004 г.). Зарегистрированная безработица – 3 % рабочей силы (занятые и ищущие работу). Она на 55% состоит из мужчин и 45% женщин. Полная и неполная безработица оценивается в 40% (2002 г.). За чертой бедности (2003г.) – 60% населения (в середине 1990-х г. – 80%). В сельском хозяйстве занято 67% рабочей силы, индустрии – 8, сфере услуг – 25%.

Организация производства

Основным сектором экономики остается государственный. Ему принадлежит большая часть крупных промышленных предприятий, объектов производственной и социальной инфраструктуры, активов финансовых и банковских учреждений. Вместе с тем, достаточно активно идут процессы приватизации. К 2003 г. частными стали 7,1 тыс. промышленных заведений, из которых 6,6 тыс. – мелкие, 529 – средние и крупные. За 1991–2002 гг. 89 % намеченных к приватизации предприятий перешли в частные руки. Приватизированы все 22 завода по очистке хлопка. В Душанбе действует хлопковая биржа (открытое акционерное общество), где идет оживленная торговля с участием иностранных фирм-покупателей. Международные компании приобрели 8 хлопкоочистительных заводов. Прямые иностранные инвестиции (22) за 1993–2001 гг. составили 166 млн. долл. США, что в 2 раза меньше вложений в экономику Кыргызстана и в 4 – Узбекистана. Основные объекты иностранных вложений – горнорудная промышленность (добыча золота) и текстильное производство. Преобладающими формами собственности в сельском хозяйстве остаются государственные и коллективные. Около 80 % хлопка производятся госхозами и колхозами. Аграрная реформа началась указами в 1998 г., разрешающими торговать правами на землю. К 2002 г. появилось 12,5 тыс. частных (декханских) хозяйств, располагающих 45% обрабатываемой площади. В результате

преобразования 400 госферм возникли 2,7 тыс. крупных частных (в среднем 75га пригодной к обработке земли).

Ресурсы

Таджикистан обладает значительными ресурсами в виде полезных ископаемых и запасов воды для полива и производства электроэнергии. Имеются месторождения золота, серебра, цинка, свинца, редких металлов, полиметаллических руд, урана, драгоценных камней, соли, известняка и др. Есть небольшие запасы энергетического сырья (нефти, природного газа, угля). Принадлежит к одной из самых обеспеченных гидроресурсами стран мира (восьмое место по абсолютным запасам, 300 млрд. кВт./ч. в год).

Сельское хозяйство

Основу экономики составляет сельское хозяйство, прежде всего орошаемое земледелие. Благодаря ирригации возделывается 70% обрабатываемой земли (7% общей площади). Из отраслей земледелия наиболее важная – хлопководство. В 2004 г. собрано 558,5 тыс. т хлопка, что существенно превышает уровень предыдущего года, но примерно вдвое меньше производимого на рубеже 1980–90-х гг. Производство хлопка-волокна составит 160–170 млн. т. Экспортируется до 90% волокна: в 2002 г. – 136 млн. т, в 2003 г. – 133 млн. т. Главные страны импортеры (18) – Швейцария, Латвия, Россия. Производство зерновых (в основном пшеницы, но также риса, кукурузы, ячменя) после двух лет засухи (2000 и 2001 гг.) достигло 0,7 млн. т, картофеля 0,4 млн. т, овощей – 0,5 млн. т, огородных культур на рынок – более 100 тыс., винограда – свыше 120 тыс., фруктов и ягод – около 200 тыс., орехов – 200 тыс., оливков (165 тыс.), чая (770 тыс.), кофе (50 тыс.),

Животноводство имеет важное подсобное значение. Насчитывается 1,4 млн. голов крупного рогатого скота, 2,6 млн. – овец, 53 тыс. – лошадей.

Производится мясо (318 тыс. т в год), а также молоко и молочные изделия, яйца. Перспективное значение имеет разведение тутового шелкопряда.

Энергетика

Гидроэлектроэнергетика – одна из главных отраслей экономики. Действуют 5 ГЭС, наиболее крупная из которых Нурекская на р. Вахш (построена в 1970-х гг., мощность 2700 МВт, входит в число 30 крупнейших в мире). Кроме того, имеются 2 крупных ТЭС. Производство электроэнергии – 14,2 млрд. кВт/ч. (2001 г.). Существует обмен электроэнергией с соседями по региону – импорт – 5,2, экспорт – 3,9 млрд. С конца 1980-х гг. оставались недостроенными Рогунская и Сангтудинская ГЭС на р. Вахш. В начале 2005 г. заключено российско-таджикское соглашение о завершении строительства первой очереди Сангтудинской ГЭС (мощность 670 МВт, время сооружения – 4 года), подписан протокол о трехстороннем, с участием Ирана, сотрудничестве в сооружении второй очереди ГЭС (220 МВт). Вопрос о завершении строительства Рогунской ГЭС с участием российских компаний прорабатывается. Добываются нефть (15 тыс. т, 2001 г.) и природный газ (50 млн. куб. м). Основная часть нефти (1,2 млн.) и газа (1,3 млрд.) импортируется.

Промышленность

Главным промышленным объектом является алюминиевый завод в г. Турсун-Заде (город республиканского подчинения в южной части на границе с Узбекистаном). Построенный в советское время в рамках программы по созданию Южно-Таджикского территориально-производственного комплекса, завод остается в государственном секторе, имеет мощность 517 тыс. т и производит более 300 тыс. т алюминия в год. Продукция Таджикского алюминиевого завода вывозится, главным образом в Нидерланды и Турцию, и дает более половины экспортных поступлений страны; потребляет почти 40% вырабатываемой электроэнергии. На втором месте по значению после цветной металлургии

стоит горнорудная промышленность. Основное предприятие отрасли по добыче золота – «Дарваз» (в предгорьях Памира), совместное с английской фирмой. Третье место занимает текстильная отрасль, состоящая из хлопчатобумажных, шелкопрядельных, ковроткацких предприятий, по изготовлению трикотажных и готовых изделий. Определенное развитие получила пищевая промышленность, а также машиностроительная, химическая и строительных материалов. Крупными являются Яванский химический и Вахшский азотно-туковый заводы.

Транспорт

Железнодорожный транспорт развит незначительно (протяженность – 482 км), главным является автодорожное сообщение – 27,8 тыс. км. Автотранспорт осуществляет около 90% перевозок грузов и пассажиров. Череда горных хребтов (Гиссарский, Заравшанский и Туркестанский) затрудняет сухопутное сообщение южной части страны с северной (Ферганской долиной). Проложенная в горах трасса Душанбе-Айни открыта для транспорта только 6 месяцев в году. Протяженность нефте- и газопроводов соответственно 38 и 541 км (2004 г.). Большую роль играет авиасообщение, имеются 2 крупных аэропорта с длиной посадочной полосы свыше 3 км и 4 – с полосой более 2,5 км.

Внешняя торговля

По итогам 2003 г. экспорт Республики Таджикистан равняется 750 млн. долл. США, а импорт – 890 млн. долл. США.

Свыше половины экспортных поступлений приходится на алюминий и хлопок.

**Динамика удельного веса алюминия и хлопка
в структуре экспорта Таджикистана, в %**

Годы	Общий объем экспорта	Алюминия	Хлопкового волокна	Обеих товаров
1997	100	33,7	22,3	56,0
1998	100	39,2	16,4	55,6
1999	100	44,9	11,9	56,8
2000	100	55,2	10,7	65,9
2001	100	60,9	9,5	70,4
2002	100	54,4	17,3	71,7
2003	100	54,6	24,1	78,7

Кроме этих товаров, Таджикистан продает за границу электричество, фрукты, растительное масло, текстиль, электрооборудование. На Нидерланды и Турцию приходится по 25%, Латвию и Швейцарию – по 10%, Узбекистан – 9%, Россию – 7%, Иран – 6%. Импортируется электричество, нефтепродукты, двуокись алюминия, машины и оборудование, продовольствие. Основные партнеры – Россия (20%), Узбекистан (15%), Казахстан (11%), Азербайджан (7%), Украина (7%), Румыния (5%).

Денежная система

30 октября 2000 г. введена новая денежная единица – сомони, равный 1 тыс. прежних таджикских рублей. К 2003 г. курс упал с 2 до 3 долл. США. Золотовалютные резервы составляют 117 млн. долл. США (2003 г.). Внешний долг весьма значителен – 1 млрд. долл. США (2002 г.). Степень монетизации экономики невысока. Деньги и квазиденьги составляют 8,3% ВВП (2002 г.). Инфляция (24) в 2000 г. достигала 60%, в дальнейшем снизилась до 12–15% в год.

Государственный бюджет (6)

Госдоходы в 2002 г. равнялись 538,9 млн. сомони, а госрасходы – 518,9 млн. Профицит бюджета составил 0,6 % ВВП (7), а его объем – 31,6%. По сравнению с 2001 г. бюджет вырос на 44%. Налоги дают свыше

90% доходной части, из них прямые –13%. На образование бюджетом выделяется 16% ассигнований, здравоохранение – 6, экономические цели и услуги – 20, военные статьи – 4%.

Банки

Банковская система контролируется государством. Центральным эмиссионным и кредитно-контрольным учреждением является Национальный банк Таджикистана (закон о создании принят в феврале 1991 г.). Крупнейшие коммерческие банки относятся к числу государственных и смешанных, акционерных. Это агропромышленный банк «Шарк», банк «Орийон», Таджикбизнесбанк и Внешэкономбанк. Услуги населению оказывает Сбербанк. Существуют еще свыше 20 коммерческих и инвестиционных банков.

Лекция № 10

Республика Туркменистан.

Население, государственный строй и экономика

НАСЕЛЕНИЕ

Численность населения Туркменистана по состоянию на 1 января 2006 г. достигла 6 млн. 747 тыс. человек.

По официальным данным переписи 2001г. общий коэффициент рождаемости составлял 18,3 (на 1000 человек). Коэффициент смертности составлял 5,4. Число заключенных браков в составило 5,7 на 1000 человек.; соответственно число разводов составило 1,1. Средняя продолжительность жизни по официальным данным правительства Туркменистана достигает 67 лет.

Этнический состав

Основную часть населения по состоянию на начало 2005г. составляли туркмены – 81% всего населения, узбеки – 9%, русские – 3,5%, казахи – 1,9%, азербайджанцы – 0,8%, татары – 0,8%, белуджи – 0,8%, армяне – 0,7%, украинцы – 0,3%, прочие – 1,2%.

Города

Столица Туркменистана – Ашхабад (в национальной транскрипции – Ашгабат). В столице к 2005 г. проживало по официальным данным 678 тыс. человек (для сравнения, по переписи 1989 г. – 407 тыс. человек), в Туркменабате (бывший Чарджоу, Лебапский вেলাят) насчитывалось 178 тыс. человек, в Дашогузе (бывший Ташауз, Дашогузский вেলাят) – 121 тыс. человек, в Марах (Марыйский вেলাят) – 100 тыс. чел., в Балканабате (бывший Небит-Даг, Лебапский вেলাят) – 95 тыс. чел., в Туркменбаши (бывший Красноводск, Балканский вেলাят) – 68 тыс. чел.

Религия

Мусульмане (преимущественно суннитского толка) составляют ориентировочно 89% населения страны, христиане (в подавляющей части православные) – 9%, остальные конфессии – 2%. В повседневной жизни религиозных норм и традиций строго придерживается незначительная часть населения.

Язык

В соответствии с конституцией Туркменистана, официальный государственный язык – туркменский. Практически все население владеет русским языком, являющимся языком межнационального общения. Начиная с 1999 г. в Туркменистане идет свертывание сферы распространения русского языка и русскоязычного информационного пространства (заккрытие русскоязычных школ, ВУЗов, перевод с 1 января 2000 г. делопроизводства на туркменский язык, непризнание советских и российских дипломов, выданных за последние 10 лет).

ГОСУДАРСТВЕННЫЙ СТРОЙ

В Туркменистане существует президентское правление. По конституции Высшим представительным органом народной власти является Халк маслахаты (Народный Совет) Туркменистана. В его состав входят: президент; депутаты меджлиса; халк векиллери, избираемые народом по одному от каждого этрапа (района); председатель верховного суда, председатель высшего хозяйственного суда, генеральный прокурор, члены кабинета министров, главы администрации веляятов (областей), арчыны (мэры муниципальных советов) шахеров (городов), а также поселков, являющихся административными центрами этрапов. Халк маслахаты обсуждает деятельность государства – ратификацию договоров, толкование конституции, внешнюю политику. Третий орган – Совет старейшин – собирается по мере необходимости и включает вождей туркменских племен и руководителей областных администраций.

Меджлис (парламент) является законодательным органом Туркменистана. Он состоит из 50 депутатов, избираемых по территориальным округам с примерно равным числом избирателей сроком на пять лет.

Вся территория Туркменистана разделена на 5 областей (веляатов); во главе каждой из них стоит губернатор, который назначается президентом и подотчетен ему, и совет, избираемый населением. Области делятся на районы (этрары); во главе района стоят хаким, которого назначает губернатор, и избираемый жителями района совет. Управление каждым городом и селом осуществляют назначаемый аршин (мэр) и избираемый населением совет.

Первый секретарь бывшей коммунистической партии СССР Сапармурат Ниязов (имеющий титул «Туркменбаши» – вождь туркмен), по итогам выборов 21 июня 1992 г. занял пост президента страны. После проведения референдума 15 января 1994 г. его президентские полномочия были продлены до 2002 г., но в декабре 1999г. на совместном заседании главного законодательного органа страны «Халк маслахаты» (народный совет), совета старейшин и общенационального движения возрождения «Галкыныш» он получил полномочия на бессрочное президентство.

После скоропостижной кончины пожизненного президента Туркменистана в декабре 2006 г. новым президентом Туркменистана стал бывший вице-премьер Курбангулы Бердымухаммедов. В Ашхабаде 14 февраля 2007 г. прошла церемония инаугурации второго президента Туркменистана.

В ходе выборов за Бердымухаммедова, по данным туркменского центризбиркома, проголосовало 89,23% избирателей. При этом явка, по тем же официальным данным, составила более 98,6% жителей страны, имеющих право голоса

ЭКОНОМИКА

Трудовые ресурсы

По данным официальной туркменской статистики, экономически активное население составляло на 1 января 2005 г. 3,4 млн. человек. По оценке руководства страны, этот параметр достигнет к 2010 г. 4,7 млн. человек при ежегодном приросте трудовых ресурсов 5%. Безработица и неполная занятость (29) не превышают, по официальным оценкам, 5–8%, и правительство намерено сократить их до 2% к 2010 г. Однако международные независимые эксперты (в первую очередь из Всемирного банка, МВФ, ЕБРР) считают, что безработица в Туркменистане составляет примерно 25%, а в сельской местности, где проживает более половины всего населения, превышает 40%.

В распределении занятости (15) по ведущим отраслям экономики страны прослеживается следующая картина (официальные данные): в сельском хозяйстве занято около 30% экономически активного населения, в промышленности – примерно 40% и в сфере услуг – около 30%.

Организация производства. По данным правительственных источников, в государственном секторе экономики создается около 55% валовой продукции; негосударственный сектор дает примерно 45% всей производимой продукции. При этом в рамках негосударственного сектора непосредственно на частный сектор приходится почти 3/4 всего произведенного продукта (остальное – общественный, корпоративный, смешанный сектора). Наиболее сильные позиции частный сектор экономики занимает в сфере услуг (в первую очередь – в торговле), сельском хозяйстве (преимущественно скотоводство, садоводство, овощеводство, бахчеводство), легкой промышленности.

Ресурсы

Туркменистан – крупнейший в Центральной Азии экспортер (64) газа, поставляющий его по трубам российского «Газпрома» в основном в

Украину и в незначительных объемах – по собственной трубе в Иран. По итогам 2006 г. добыча природного газа составила около 70 млрд. куб. м, нефти – 10 млн. т. В 2007 г. планируется довести эти цифры до 80 млрд. куб. м и 10,4 млн. т соответственно. Основным объемом сырья – почти 66 млрд. куб. м – извлечет из недр Госконцерн «Туркменгаз». Из них на экспорт в 2007 г. поставлено 58 млрд. куб. м. Самым крупным его покупателем остается российский «Газпром», который приобретет 50 млрд. куб. м «голубого топлива». Другим потенциальным покупателем туркменского газа является Иран. В 2006 г. объем экспорта в эту страну составил более 5,2 млрд. куб. м.

В настоящее время в Туркменистане реализуются пять нефтяных проектов на основе соглашения о разделе продукции (PSA) с иностранными компаниями – Petronas (Малайзия), Maersk Oil (Дания), Burren Energy (Великобритания), Mitro International (Австрия) и Dragon Oil (ОАЭ-Великобритания). На двух из них добыча нефти ведется на суше и три проекта реализуются в туркменском секторе Каспийского моря, операторами которых являются преимущественно не национальные компании (за исключением проекта «Хазар», где в качестве оператора выступает ГК «Туркменнефть», партнер по консорциуму-австрийская компания Mitro International). Добыча нефти иностранными партнерами правительства Туркменистана пока невелика. В 2006 г. объем добычи углеводородного сырья составил 3 млн. т. Крупными производителями нефти среди иностранных компаний являются Burren Energy, созданная в 1994 г. с целью транспортировки углеводородов из Каспийского региона на мировой рынок, и Dragon Oil, на долю которых приходилось соответственно 41,3% и 40,8% произведенной в 2005 г. нефти.

По официальным данным, запасы нефти в стране составляют 12 млрд. тонн. Мало обследован прибрежный шельф Каспия, где запасы нефти могут составлять 4–5 млрд. т.

Валовой внутренний продукт

Отраслевая структура ВВП характеризуется, по официальным данным, следующими цифрами: в сельском хозяйстве создается около 25%, промышленности – примерно 45% и в сфере услуг – 30%. Никакой статистики на стадии распределения и использования ВВП нет.

Официально темпы экономического роста ВВП составили в 1999 г. – 16%, 2000 г. – почти 18%, 2001–2002 гг. – около 20%, в 2003 г. – почти 17% и в 2004 г. – свыше 21%. По нашим оценкам, рост ВВП колебался в последние годы на уровне 5–7% в среднем в год.

По расчетам, данные о доходе на душу населения, основанные на официальной статистике свидетельствуют, что исходя из банковского курса маната 5,200 манат за 1 долл. США ВВП на душу населения составлял в 2002 г. менее 1 тыс. долл. США. Если исходить из более реального рыночного курса – 22 000 манат за 1 долл. США, то ВВП на душу населения не превышает 250 долл. США. Некоторые эксперты считают, что реальной доход на душу населения в 2005 г. – около 100 долл. США (исчисленный по паритету покупательной способности).

Промышленность

Эта сфера национального хозяйства является ведущей отраслью экономики Туркменистана, в ней создается около 45% ВВП, а в рамках ее главная составляющая – нефтегазовый комплекс. Добыча нефти и газа и экспорт последнего обеспечивают экономический рост страны и являются ведущим источником поступления в страну иностранной валюты (вывоз хлопка-сырца и нефти играет второстепенную роль).

Рост нефтедобычи (около 12 млн. т в 2004 г.) позитивно влияет на состояние экономики страны и увеличение экспортного потенциала (не менее 1/3 добытой нефти идет на экспорт). Основная часть нефти перерабатывается на двух нефтеперерабатывающих заводах – в

Туркменбаши (бывший Красноводск) и Сейди. Мощность первого НПЗ – около 6 млн. т нефти в год; – примерно 1 млн. т.

Весьма перспективен с точки зрения добычи углеводородов шельф Каспия, несмотря на то, что их себестоимость здесь выше, чем при разработке месторождений на суше; об этом свидетельствует деятельность в течение последних 10 лет англо-арабской компании «Драгон Ойл». Вторая по значимости сфера промышленного производства – легкая индустрия (21), в первую очередь текстильная промышленность, что обусловлено ростом сбора хлопка-сырца и увеличением спроса мирового рынка на товары хлопковой группы. Производится около 60 тыс. т хлопчатобумажной пряжи, примерно 70 млн. кв. м хлопчатобумажных тканей, около 25 млн. шт. трикотажных изделий. Продукция текстильной промышленности относится немногочисленной категории туркменских товаров, которая пользуется стабильным спросом внутри страны, за рубежом – джинсовая ткань и изделия из нее хорошо расходятся в Европе. Иностраный капитал (особенно турецкий) охотно идет в эту отрасль, где создаются современные производства с использованием передовых технологий, вплоть до роботов.

Другие отрасли промышленности играют подчиненную роль в экономике страны подчиненную роль. Лишь строительство и производство стройматериалов имеют определенный вес в национальном хозяйстве и показывают сравнительно высокие темпы роста – 6–8% в среднем в год. Далее по нисходящей следуют пищевкусовая промышленность, нефтехимия, машиностроение и металлообработка, электротехническая промышленность и др.

Сельское хозяйство

Аграрный сектор находится на втором (после промышленности) месте в экономике Туркменистана (там создается около 25% ВВП).

В рамках этой отрасли ведущее место занимает хлопководство; продажа хлопка-сырца за рубеж наряду с газом является важным источником поступлений иностранной валюты. Основная часть пахотных земель, площадь которых превышает 800 тыс. га, используется под выращивание хлопчатника. По неофициальным данным сбор урожая хлопка в 2004 г. не превысил 0,5 млн. т при плане в 2,2 млн. т; аналогично в целом в 2000–2004 гг. план выполнялся не более чем на 30%. К высококачественным сортам хлопка относилось около 25% всего объема собираемого урожая этой культуры.

Основные – зерновые культуры пшеница, ячмень, кукуруза, рис, джугара (сорго). По предварительным данным сбор урожая пшеницы в 2004 г. составлял 1,4 млн. т (1,7 млн. т в 2000г.). Основной зерноводческий район – Ахалский вেলাят, где сосредоточено около 40% посевов всех зерновых республики (общая площадь пахотных земель под зерновыми культурами в стране составляет около 150 тыс. га). Сбор урожая риса достиг в 2004 г. примерно 35 тыс. т (32 тыс. т в 2000 г.). Почти все посевные площади этой культуры сосредоточены в хозяйствах Лебапского и Дашогузского веляятов.

Следует подчеркнуть, что частные производители стратегически важных видов продукции – хлопка и продовольственного зерна – получают от государства льготные кредиты, освобождены от уплаты налогов, правительство оплачивает 50% их расходов на семена, химикаты, минеральные удобрения, различного рода технические услуги.

Возделываются 5 видов кормовых культур: кормовые травы – люцерна, суданская трава, вика, перко, рапс; силосные – кукуруза (на зерно), сорго (джугара); кормовые бахчевые – кормовой арбуз, тыква, кабачки; корнеплоды – сахарная и полусахарная свекла; зернофуражные культуры – озимые ячмень и рожь.

Бахчеводство в Туркменистане – важная и древнейшая отрасль земледелия. К бахчевым культурам относятся арбузы, дыни, тыква. Ассортимент дынь включает более 200 типов, различных по срокам созревания, транспортабельности, формам и размерам плодов.

Посевные площади бахчевых культур в 2004 г. составили 26 тыс. га, валовой сбор бахчевых продовольственных культур – 229 тыс. т. Бахчеводство развито в первую очередь в Лебапском и Дашогузском велаятах. На их долю приходится более половины производимых бахчевых.

Садоводство также является одной из важных отраслей сельского хозяйства Туркменистана. К основным плодовым культурам относятся яблоня, груша, айва, абрикос, персик, слива, алыча, лох из косточковых, грецкий орех и фисташки (из орехоплодных), инжир, маслины, шелковица, гранат, миндаль и лимон. Наиболее распространены культуры яблони (44%), абрикоса (19%), сливы (8%), груши (6%), граната (5,5%), персика (4%), все остальные виды плодовых составляют 13,5%. В 2004 г. площадь под плодовыми культурами составила 23,5 тыс. га, валовой сбор – около 60 тыс. т.

Овощеводство широко распространено в первую очередь в Ахалском велаяте. Наиболее распространенными овощными культурами являются томаты, огурцы, лук, морковь, капуста, перец, баклажаны, редька, редис. В 2004 г. площадь под овощными культурами составила примерно 25 тыс. га, валовой сбор достиг 350 тыс. т.

Виноградарство – важная составная отрасль агропромышленного комплекса республики, обеспечивающая население свежим и сушеным виноградом, также являющаяся сырьем для винодельческой и консервной промышленности. Сборы составляют ежегодно в среднем 200 тыс. т.

Животноводство является второй по значимости после земледелия областью сельскохозяйственного производства. Развито каракулеводство

(каракульские шкурки, экспортирующиеся на мировой рынок (27) и использующиеся в национальной меховой промышленности страны), тонкорунное овцеводство, верблюдоводство, свиноводство, птицеводство, коневодство (выращивание всемирно известных племенных лошадей ахалтекинской породы), шелководство, пчеловодство, рыбное хозяйство.

Производство мяса в стране в начале нынешнего тысячелетия колеблется в пределах 280–300 тыс. т, молока – около 980 тыс. т, яйца – 370 млн. шт.

Энергетика

По официальным данным, в 2004 г. в стране было выработано почти 15 млрд. кВт/час электроэнергии, из которых около 5 млрд. кВт/час было экспортировано (в Иран, Афганистан, Турцию, Пакистан, ряд государств Центральной Азии). Основными поставщиками электроэнергии в стране являются Марыйская ГРЭС, Абаданская и Балканабатская электростанции. Туркменистан уже более 10 лет активно сотрудничает с американской «Дженерал Электрик» и турецкой «Чалык Энерджи» в расширении мощностей этих электростанций. Расширяется сеть линий электропередач – завершается сооружение стратегической линии Мары – Ашхабад – Балканабат (220 кВт), что позволит сократить число аварий в системе энергоснабжения столицы и уменьшить скачки напряжения.

Транспорт и связь

Основу транспортной системы страны составляет автомобильный транспорт, функционирование которого тесно связано со строительством мостов на Амударье. По официальным данным за 2000 г. объем грузовых автоперевозок составил 408 млн. т, железнодорожным транспортом перевезено – 10 млн. т, внутренним водным – 1,7 млн. т, морским – 161 тыс. т и воздушным – 11 тыс. т. Перевозки пассажиров в том же году составили: автомобильным транспортом – 842 млн. человек, по железным

дорогам – 2,629 тыс. человек, по воздуху – 1,293 тыс. человек и по морю – 11 тыс. человек.

Автомобильные дороги, соединяющие основные города страны (Ашхабад – Туркменбаши, Ашхабад – Мары – Туркменбата, Ашхабад – Каракумы – Дашогуз, Туркменбаши – Дашогуз и некоторые другие), соответствуют международному уровню автобанов и относятся к дорогам первой технической категории: шестирядная дорога с разделительной полосой и шириной проезжей части с каждой стороны 12,25 м.

Большое значение имеет сооружение на территории Туркменистана части транспортного коридора «Север – Юг», в первую очередь, железной дороги Ералиево – Туркменбаши – Казанджик – Кызылатрек – госграница с выходом далее на железнодорожную сеть Ирана. Это позволит сформировать новый маршрут между Европой, Россией, Казахстаном и Ираном и сократить сроки доставки грузов как минимум вдвое. Следует отметить важную роль действующих международных линий – 280-километровую железнодорожную трассу Теджен – Серахс – Мешхед (Иран), названную «золотым звеном» Трансазиатской магистрали и ставшую по своей сути Великим шелковым путем в его современном варианте, а также 200-километровую железную дорогу Туркменабат – Атамурат, соединяющую пять восточных районов Туркменистана. В перспективе эта ветка станет звеном будущей магистрали Туркменистан – Афганистан – Пакистан – Индия.

Морской транспорт ориентирован на порт в Туркменбаши, который реконструирован турецкими специалистами. По Каспию в Туркмению доставляются промышленное и сельскохозяйственное оборудование, автотранспортная техника, металлоизделия, минеральные удобрения. Через этот порт отправляются нефть, кокс и другие нефтепродукты, химическая и другая продукция местных производителей. Все большую роль в инфраструктуре играет паромная переправа между г. Туркменбаши

и российским портом Оля близ Астрахани: оба порта становятся стратегически важными в транспортном коридоре Европа – Кавказ – Азия.

Основными направлениями развития средств связи являются реконструкция существующих и строительство новых сетей, открытие новых международных каналов, перевод действующих коммутационных систем с аналоговых на цифровые. В столице завершен первый этап модернизации телефонной сети, позволивший предоставить телефонную связь примерно 70% населения Ашхабада.

Экспорт Туркменистана

Объем экспортной продукции на конец первого полугодия 2007 г. увеличившись на 47%, достиг 3556,2 млн. долл. США. Торговые операции осуществлялись с 50 странами – в основном с государствами Европы (65,6%) и Азии (33,1%). В перечне экспортной продукции Туркменистана доля природного газа составила 60,2%, нефтепродуктов – 17,5%, сырой нефти – 7,5%, текстильных изделий – 4,7%.

Основными партнерами по экспорту являются Украина – 43%, Иран – 15%, Венгрия – 5%. В импорте преобладают машины, оборудование, продовольствие. В основном они завозятся из ОАЭ – 13%, Азербайджана – 11%, США – 10%, России – 9%, Украины – 8%, Турции – 7%, Ирана – 6%.

Зарубежный капитал

Несмотря на свое несметное подземное богатство и активную эксплуатацию углеводородов, Туркменистан не богат иностранными инвестициями. По данным международных организаций, с момента приобретения независимости, т.е. с 1991 г. по 2006 г., в страну было вложено всего 2,86 млрд. долл. США прямых иностранных инвестиций, основная часть которых (1,3 млрд. долл. США) сконцентрирована в нефтяном секторе. Даже в бедной и скудной на углеводороды Армении, как мы отмечали в предыдущем материале, этот показатель выше. Кроме нефтяного сектора, наиболее значимой сферой вложения является

телекоммуникация (МТС России). Многие, рискнувшие здесь работать, со временем вынуждены покинуть страну, как это сделали в 2006 г. владельцы 2 отелей "Шератон". При этом иностранцы не имеют право без разрешения властей продавать свою долю собственности. Разумеется, на практике это приводит к частичной конфискации собственности. Самое интересное, свободный вывоз прибыли в валюте часто является проблематичным, как это было с компанией Coca-Cola, владельцы которой вынуждены были за прибыль, полученную в манатах, приобрести местный текстиль, чтобы вывозить его на международный рынок и выручить свои средства.

К иностранному капиталу традиционно существовало избирательное и подозрительное отношение. Налоговые ставки относительно умеренные. Ставка НДС – 15% Подоходный налог в местных компаниях – 10%, в иностранных – 20%.

Банковская система

Основу банковской системы Туркменистана составляют 4 государственных банка. Внешэкономбанк, Туркменистан, Туркменбаши, Дайханбанк. Активы Внешэкономбанка в прошлом году составляли 1,3 млрд. долл. США (опять по официальному курсу). Имеются два частных банка – Турецко-Туркменский СП, Зираатбанк и отделения Национального банка Пакистана. Банковская система Туркменистана, как это не трудно предположить, находится в жесточайшей зависимости от власти.

Государственные льготы для населения Туркмении

Постановлением Халк маслахаты Туркменистана «О бесплатном обеспечении населения Туркменистана электроэнергией, газом, водой и столовой солью» население освобождено от уплаты за эти товары вплоть до 2020 г. Сохранится государственная поддержка на квартирную плату за муниципальное жилье. В дальнейшем также не предусматривается налогообложение частного жилья. Благодаря этому расходы на жилищно-

коммунальные услуги (25) в Туркменистане будут составлять минимальный процент в потребительской корзине населения. Следует отметить, что стоимость этих жизненно важных потребностей составляет около 60% семейного бюджета. Основные товары первой необходимости продаются по умеренным ценам. Здесь самый дешевый бензин в мире: 2 цента за 1 литр.

Лекция № 11

Республика Узбекистан.

Население, государственный строй и экономика

НАСЕЛЕНИЕ УЗБЕКИСТАНА

Население Узбекистана составляло в июле 2005 г., по официальной оценке, около 27 млн. человек и увеличилось на 1,67% по сравнению с предыдущим годом. Во время советской власти в Узбекистане численность городских жителей возрастала быстрее, чем сельских, что естественно приводило к росту удельного веса городских жителей. В годы независимости, наоборот, быстрее стало расти сельское население. За 1991–2005 гг. в целом население страны увеличилось на 5399 тыс. человек (на 26,2%), в т.ч. в городской местности – на 1125 тыс. человек (на 13,5%), а в селах – на 4274 тыс. человек (на 34,8%), в результате чего доля городского населения за эти годы снизилась с 40,3% до 36,3%, а сельского – соответственно возросла с 59,7% до 63,7%.

Свыше трети всех жителей Узбекистана (33,5%) – моложе 15 лет; 61,7% – в возрасте от 15 до 64 лет и 4,8% – от 65 лет и старше. Средний возраст – 22,36 лет.

Уровень рождаемости в Узбекистане в 2005 г. оценивался в 26,22 на 1000 жителей. Тенденция снижения рождаемости прослеживается и в динамике абсолютных показателей. В 2003 г. в целом по республике число зарегистрированных браков составило 161,7 тыс. против 270,3 тыс. в 1991 г., т.е. уменьшилось в 1,7 раза. Тенденция уменьшения числа зарегистрированных браков характерна не только для Узбекистана, она прослеживается в большинстве стран СНГ. В Узбекистане она достаточно отчетливо проявилась на всей территории, особенно в сельской местности.

В городах число зарегистрированных браков снизилось в 1,6 раза, в сельской местности – в 1,7 раза. В современном Узбекистане ежегодно появляется на свет 510–520 тысяч детей против 710–720 тыс. в начале 90-х гг. Снижение рождаемости неизбежно сопровождается старением населения. Доля населения старше трудоспособного возраста снизилась – с 7,8% в 1991 до 7,1% в 2004 г. В настоящее время на долю населения 65 лет и старше здесь приходилось всего 4%, в то время как в европейской части СНГ 10–15%. Уровень смертности в 2005 г. составил 7,95 на 1000 человек. Существует высокая младенческая смертность – 71,1 на 1000 новорожденных. Средняя продолжительность жизни – 64,19 года. За годы существования СССР наблюдалась иммиграция в республику населения из других частей Советского Союза, но с 1980-х гг. начался их отток, что нередко создает проблему острой нехватки квалифицированных кадров.

В независимом Узбекистане трудовые миграции как внутри республики, так и за ее пределы, получили широкое распространение. Основным партнером республики по трудовой миграции является Россия, на которую приходится более 60% от общего объема. По оценкам, в России ежегодно работает не менее 400–450 тыс. узбекских граждан. В последние годы увеличивается поток трудовых мигрантов в Казахстан, особенно в соседние южные регионы. Значительная часть трудовых миграций приходится также на дальнее зарубежье.

Этнический состав и языки

Конфессиональный состав. Большинство населения страны (80%) составляют узбеки, св. 10% – представители других народов Средней Азии (5% – таджики, 3% – казахи, 2,5% – каракалпаки, 1% – киргизы, а также туркмены и др.). Крупнейшим этническим меньшинством остаются русские (5,5%), проживают также татары (1,5%), украинцы, евреи и др. Официальный язык – узбекский; на нем говорит 74% населения. В городах

широко распространен русский язык, им пользуются свыше 14% населения.

По конституции, Узбекистан является светским государством, однако около 88% населения исповедует ислам (узбеки и другие народы Средней Азии). 9% – православные христиане.

Города

В городах проживает свыше 42% населения страны. Самый крупный город Узбекистана – Ташкент, столица страны, с населением 2,3 млн. человек. Более половины русского населения Узбекистана проживает в Ташкенте, составляя около 30% его жителей. Второй по величине город – Самарканд (404 тыс. человек).

ГОСУДАРСТВО И ПОЛИТИКА УЗБЕКИСТАНА

В соответствии с конституцией, принятой 8 декабря 1992 г., Узбекистан является президентской республикой. Глава государства – президент, избираемый всенародным голосованием граждан старше 18 лет на пятилетний, а после внесения в 2002 г. соответствующей поправки в конституцию – на семилетний срок. Президент подписывает законы, он вправе приостановить и отменить акты органов государственного управления и местной власти. Он может вернуть закон со своими возражениями в парламент, который может преодолеть президентское «вето» лишь большинством в две трети голосов. Конституция предоставляет главе государства право вводить чрезвычайное положение и объявлять состояние войны.

24 марта 1990 г. на сессии Верховного Совета Узбекской ССР И. Каримов избран Президентом Узбекской ССР. 31 августа 1991 г. И. Каримов провозгласил государственную независимость Республики Узбекистан. 29 декабря 1991 г. на всенародных выборах И. Каримов избран Президентом Республики Узбекистан. 26 марта 1995 г., в соответствии с итогами всенародного референдума, срок президентских

полномочий И. Каримова продлен до 2000 г. 9 января 2000 г. на всенародных выборах, прошедших на альтернативной основе, Ислам Каримов вновь избран на пост главы государства. На последних выборах президента Республики, которые состоялись 23 декабря 2007 г., вновь одержал победу И. Каримов.

Парламент является высшим государственным представительным органом – Олий Мажлис Республики Узбекистан, осуществляющий законодательную власть. Олий Мажлис Республики Узбекистан состоит из двух палат – Законодательной палаты (нижняя палата) и Сената (верхняя палата).

Срок полномочий Законодательной палаты и Сената Олий Мажлиса Республики Узбекистан – пять лет. Сенат (верхняя палата) Олий Мажлиса Республики Узбекистан является палатой территориального представительства и состоит из 100 человек.

Законодательная палата является нижней палатой Олий Мажлиса Республики Узбекистан. Законодательная палата состоит из ста двадцати депутатов, избираемых по избирательным округам на многопартийной основе. Работа Законодательной палаты основана на профессиональной, постоянной деятельности всех депутатов палаты. Все 120 депутатов Законодательной палаты избираются всенародным голосованием на пятилетний срок.

В полномочия парламента входят: принятие и изменение конституции и законов, назначение референдумов, определение основных направлений внутренней и внешней политики, полномочий органов власти и административно-территориального деления, принятие бюджета и законодательное регулирование таможенного, валютного и кредитного дела, введение налогов, ратификация международных договоров, утверждение президентских указов о создании органов государственного

управления, а также предложенных президентом кандидатур на государственные и правительственные должности.

Правительство Узбекистана – кабинет министров – назначается президентом и утверждается парламентом. Премьер-министром страны с 11 декабря 2003 г. является Шавкат Мирзияев.

ЭКОНОМИКА УЗБЕКИСТАНА

Узбекистан – засушливая страна. Сельское хозяйство ведется лишь в долинах рек с помощью искусственной ирригации. Тем не менее, он занимает в настоящее время второе место в мире по экспорту хлопка. В стране добывается значительное количество золота и нефти. Узбекистан обладает сравнительно развитым (с учетом региональных критериев) машиностроением и химической промышленностью. После периода экономических трудностей, вызванных распадом СССР и финансовыми кризисами 1990-х гг. правительство развивает импортозамещающую индустриализацию, ужесточает экспорт и валютный контроль. Около 28% населения в 2004 г. жили ниже официального уровня бедности (52). Социальное неравенство усилилось за годы независимости страны.

ВВП Узбекистана составил в 2004 г., по оценке, 47,59 млрд. долл. США, что соответствовало 1800 долл. США на душу населения. В структуре ВВП значителен вес сельского хозяйства – 38%, 26% приходится на промышленность и 36% – на сферу услуг. В 2004 г. ВВП вырос на 4,4%.

Экономическая география

В 1980-е гг. основным промышленным центром республики была Ташкентская область, где производилось более 40% всей промышленной продукции и 20% сельскохозяйственной продукции республики. Ферганская долина, занимающая 5% территории Узбекистана, дает более 30% всего производства хлопка республики. Это также важный район шелководства, огородничества, садоводства и переработки фруктов; здесь

же сосредоточена добыча и переработка нефти. Еще один важный сельскохозяйственный район – Самаркандская и Кашкадарьинская области, где на базе скотоводства производится большое количество шерсти. Природный газ добывается в основном в пустыне Кызылкум и районе Бухары. Каракалпакская автономная республика отличается высокой культурой выращивания риса и хлопка. Скотоводство и производство каракуля распространены на всей территории Узбекистана.

Трудовые ресурсы

Трудовые ресурсы Узбекистана составляют, по оценке на 2004 г., около 14,5 млн. человек. 44% трудоспособного населения заняты в сельском хозяйстве, 20% – в промышленности и 36% – в сфере услуг. Уровень безработицы, по официальным данным, составляет 0,6%, но в действительности, как полагают эксперты, держится на отметке в 20%. Особенно велико число безработных в Ферганской долине, где плотность населения достигает 300 человек на 1 кв. км.

Транспорт

Примерно 80% всего грузооборота (12) в Узбекистане приходится на железные дороги. Сеть железных дорог общей протяженностью около 3400 км связывает республику с соседними странами. Имеется также 63000 км шоссейных дорог, но число дорог с твердым покрытием невелико; наиболее важные из них – шоссе Ташкент – Термез, Ташкент – Бухара – Муйнак, Ташкент – Коканд. Почти каждый крупный город Узбекистана имеет свой аэропорт. Через Ташкентский международный аэропорт осуществляется регулярное воздушное сообщение со многими странами, включая Россию, Германию, Турцию, Великобританию, Нидерланды, Индию и США.

Общая протяженность железных дорог в 2004 г. – 3950 км, из них 620 км электрифицированы. Последняя (по времени постройки), железная дорога торжественно была открыта в присутствии президента Узбекистана

Ислама Каримова. 24 августа 2007 г. он принял участие в торжественной церемонии, посвященной открытию новой железнодорожной линии «Ташгузар — Байсун — Кумкурган», которая проходит в обход территории соседнего Туркменистана. Новая железная дорога протяженностью 223 км, пересекающая Гиссарскую горную цепь на высоте 1,8 тыс. м над уровнем моря, соединила Кашкадарьинскую и Сурхандарьинскую области. Общая протяженность автодорог в 1999 г. – 81,6 тыс. км, из них 71 237 км с твердым покрытием. В 2004 г. имелось 226 аэропортов, на 33 имелись взлетно-посадочные полосы с твердым покрытием.

Сельское хозяйство

Важнейшей сельскохозяйственной продукцией Узбекистана, помимо хлопка, являются фрукты, овощи и зерно (пшеница, рис и кукуруза). Особенно славятся узбекские дыни и виноград. При советской власти было осуществлено множество крупных гидротехнических проектов (таких, как Чирчик-Бозсуйский каскад, Фархадская и Чарвакская ГЭС, Большой Ферганский и Голодностепский каналы) и расширены существовавшие ранее системы оросительных каналов. Большинство узбекских семей, особенно в сельских местностях, возделывают сады и выращивают фрукты и овощи.

Хлопководство

Экономика Узбекистана была одной из самых специализированных в Советском Союзе и основывалась почти исключительно на выращивании хлопчатника. Согласно статистическим данным 1980-х гг., хлопководство и переработка хлопка давали более 65% валовой продукции республики; в этих отраслях было занято около 40% рабочей силы. Ежегодный сбор хлопка-сырца в 1980-е годы составлял в среднем около 4,5 млн. т. Площадь, отведенная под хлопчатник, достигла в 1986 г. почти 3,5 млн. га.

После провозглашения независимости узбекское правительство решило сократить производство хлопка и увеличить производство продовольственных культур для самообеспечения республики продуктами питания. Планы сбора хлопка-сырца были снижены до 4 млн. т.

При возделывании хлопка в Узбекистане широко используется ручной труд, причем к полевым работам привлекаются и горожане. Большая часть работ как в поле, так и на хлопкоочистительных фабриках (57) выполняется женщинами.

Промышленность

Основным энергетическим ресурсом республики является природный газ, добыча которого сосредоточена главным образом в районах Газли и Карши. Нефть добывается преимущественно в Ферганской долине и в Бухарской области. В начале 1992 г. в западной части Ферганской долины открыто новое месторождение нефти, по предварительным оценкам, одно из крупнейших в мире. Добыча каменного угля производится под Ташкентом, Денау и в Ферганской долине.

Ведется промышленная разработка месторождений цветных металлов, включая цинк, медь, свинец, вольфрам, и неметаллических полезных ископаемых – полевого шпата, кварца, известняка, бирюзы. В бассейне р. Зеравшан и в Кызылкумах добывается золото. Сообщалось о добыче урана в Ферганской долине. Нефтегазовый сектор остается исключительно в руках государственных компаний, но в горнодобывающую промышленность приглашаются западные фирмы. Особенно это касается золотодобычи, требующей использования новых технологий.

Машиностроение в Узбекистане возникло главным образом в послевоенный период. Во время Отечественной войны сюда было эвакуировано более 100 промышленных предприятий из Европейской части СССР. Однако, несмотря на то, что эвакуация способствовала

диверсификации хозяйства республики, большая часть промышленного потенциала Узбекистана остается связанной с земледелием и переработкой хлопчатника. Из других важных отраслей народного хозяйства следует назвать металлургическую, химическую, пищевую промышленность и производство стройматериалов. Иностранные инвестиции и техническая помощь в автомобилестроении (Андижан), электронике (Самарканд), производстве одежды (Ташкент) позволяют надеяться на дальнейшее промышленное развитие Узбекистана.

Приватизация (35) и экономические реформы. В проведении приватизации и других экономических реформ Узбекистан занимает гораздо более осторожную позицию, чем Казахстан и Киргизия, поскольку правительство опасается социальной и политической нестабильности. В 1994 г. началась продажа с аукциона некоторых предприятий сферы обслуживания. В сельском хозяйстве приватизация протекает медленнее, чем в торговле и сфере услуг. Стратегические отрасли экономики, такие как тяжелая промышленность, экспортное сельское хозяйство, горнодобывающая и нефтяная промышленность, предполагается оставить в руках государства. Тем не менее, в 1998 г. почти 30% ВВП Узбекистана было произведено в частном секторе.

Правительство Узбекистана стремится расширять иностранные и местные частные инвестиции, но, одновременно, сохраняет жесткий контроль над бизнесом.

Лекция № 12

Экономическое сотрудничество Республики Казахстан со странами Центральной Азии и Китаем

Торговля между Республикой Казахстан и странами Центральной Азии с 2000 до 2005 гг.

Для того чтобы регион Центральной Азии стал мировым центром торговли и отлично функционирующего транспортного узла, необходимо развитие экономики всех стран входящих в регион. В первую очередь речь идет о развитии региональной экономики стран входящих в Центральную Азию. Международный опыт создания наднациональных структур показывает, что в любом регионе существует страна с самой развитой экономикой, обычно именно эта страна является лидером в объединительном процессе стран региона. Казахстан занимает важное место в центральноазиатском регионе, и, как подчеркивал президент Республики Казахстан Н.А. Назарбаев, из всех стран Центральной Азии именно Казахстан максимально подготовлен к тому, чтобы емко и быстро войти в объективный процесс политического и экономического интегрирования мирового сообщества. Это обусловлено рядом факторов, среди которых особую роль играют географическое положение страны и наличие богатых природных ресурсов. Республика занимает шестое место в мире по запасам природных ресурсов. Из 110 элементов таблицы Менделеева в ее недрах выявлены 99, разведаны 70, извлекаются и используются 60 элементов.

Казахстан является лидером Центральной Азии по темпам экономического роста. Среднегодовой прирост ВВП с 2000 по 2005 гг. превышал 10%, а ВВП на душу населения за 10 лет вырос в три раза.

Объем ВВП в 2004 г. составил около 37 млрд. долл. США, а валютные резервы (8) национального банка, включая активы национального фонда, в настоящее время достигли почти 13 млрд. долл. США. Казахстан осуществляет разумную и прагматичную инвестиционную политику. За последние 13 лет в страну было привлечено почти 26 млрд. долл. США иностранных инвестиций. Казахстан лидирует среди стран СНГ по объему иностранных инвестиций на душу населения. Три ведущих международных рейтинговых агентства присвоили Казахстану международный инвестиционный рейтинг. По мнению известного эксперта Л. Джексона-Мура, Казахстан на порядок опережает другие государства СНГ по таким показателям, как внутренняя стабильность, адекватность законодательной базы, развитие условий для привлечения иностранных инвестиций и институциональной основы финансовой системы государства.

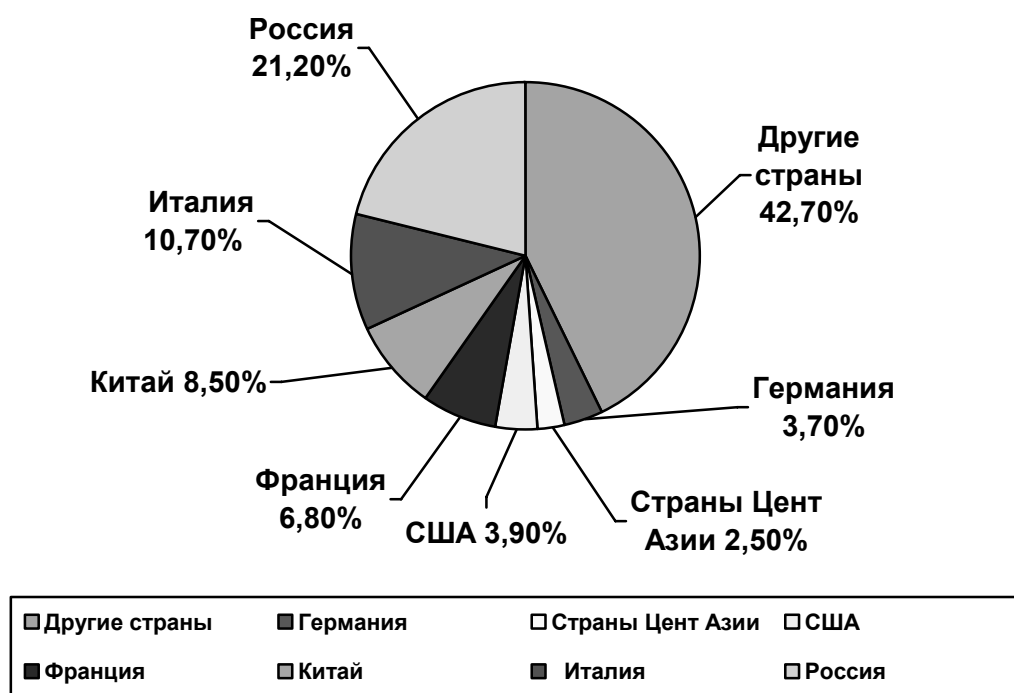
Президент Республики Казахстан Н.А. Назарбаев, говоря о перспективах интеграции государств Центральной Азии и о развитии торговли в регионе, в частности, сказал: «Перспективы сотрудничества и прогресса в Центральной Азии огромны, и сейчас пришло время действовать. Мы должны крепить и расширять сотрудничество путем создания эффективно работающих региональных механизмов и заключения региональных соглашений. Мы хотим развивать региональную интеграцию, имея, в принципе, общее экономическое пространство, охватывающее страны Центральной Азии».

Но на деле в настоящий момент торговля между Казахстаном и его центральноазиатскими соседями, к сожалению, является незначительной, около 2–2,5% от общего товарооборота государства (диаграмма 1). Диаграмма 1 ясно показывает, что лидером экономического сотрудничества с Казахстаном в 2005 г. являлась Россия, второе и третье места делят Италия и Китай соответственно, даже товарооборот между

Казахстаном и далекой Германией превышает торговые отношения с ближайшими соседями по региону. Именно эти незначительные объемы торговли выдвигают на первый план задачу развития взаимной торговли со странами Центральной Азии.

Статистические данные показывают, что торговля между Казахстаном и Киргизией, Таджикистаном, Туркменией и Узбекистаном развивается достаточно динамично, так если в 2000 г. товарооборот составлял 4,1 млрд. долл. США, то к сентябрю 2005 г. цифра достигла 8,0 млрд. долл. США. Сам же Казахстан в 2000 г. экспортировал в эти государства на 2.6 млрд. долл. США и импортировал на 1,54 млрд. долл. США. К концу 2004 г. казахский экспорт в страны Центральной Азии и импорт из этих государств увеличился более чем в два раза, экспорт составил 5,85 млрд. долл. США, а импорт 3,97 млрд. долл. США (таблицы 1–4).

Диаграмма 1. Торговля Республики Казахстан с другими государствами, с января по сентябрь 2005 (в процентах)



Постоянно растет товарооборот республики Казахстан со странами Центральной Азии, так с начала 2000 г. по сентябрь 2005г. он составил: с Узбекистаном 16,7 млрд. долл. США (44,2%); с Киргизией 11 млрд. долл. США (29,7%); с Таджикистаном 5 млрд. долл. США (13,4%); и с Туркменией 4,8 млрд. долл. США (12,7%). См. таблицу 2, иллюстрацию 2.

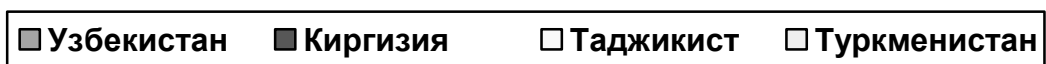
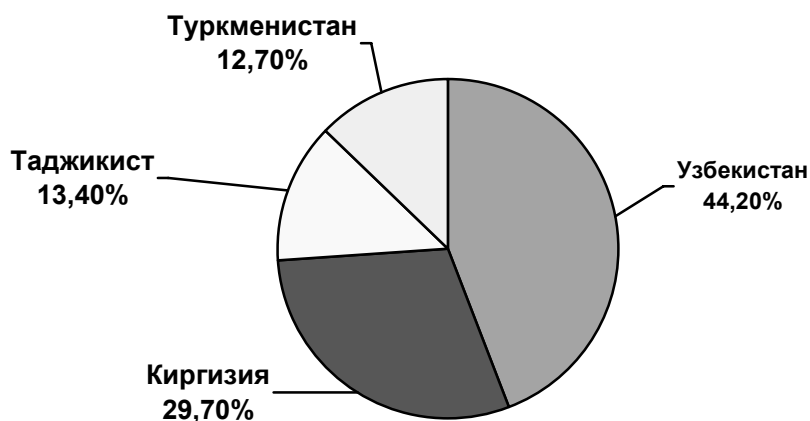
Таблица 1. Товарооборот между Республикой Казахстан и государствами Центральной Азии (в тыс. долл. США)

	2000	2001	2002	2003	2004	2005 *	Всего за период
1	900,85	1195,98	1395,18	2050,74	3132,03	2511,85	11186,65
2	577,59	635,71	488,20	827,39	1396,13	1109,85	5034,90
3	515,24	915,57	898,35	868,38	1016,49	543,40	4757,44
4	2124,88	2290,44	1884,15	2187,21	4293,00	3847,01	16626,731
5	4118,57	5037,72	4665,89	5933,73	9837,66	8012,13	37605,73

*январь – сентябрь 2005 г.

1. Киргизия.
2. Таджикистан.
3. Туркменистан.
4. Узбекистан.
5. Всего за год.

**Диаграмма 2. Внешняя торговля с республикой Казахстан
со странами Центральной Азии (в процентах)**



**Таблица 2. Объем внешней торговли Республики Казахстан с государствами
Центральной Азии (в тыс. долл. США)**

	2000	2001	2002	2003	2004	2005 *	Всего за период
1	584,94	870,53	1075,83	1525,49	2219,64	1673,63	7950,07
2	522,81	613,25	460,08	755,29	1361,35	1046,33	4759,13
3	74,49	140,8	152,36	369,97	260,91	116,59	1115,13
4	1392,33	1488,41	1035,47	1291,06	2016,92	1737,97	8962,17
5	2574,58	311,00	2723,75	3941,81	5858,83	4574,52	

*январь – сентябрь 2005г.

1. Киргизия.
2. Таджикистан.
3. Туркменистан.
4. Узбекистан.
5. Всего за год.

Экспорт

Главные региональные импортеры казахских продуктов – Узбекистан и Киргизия, с экспортными объемами 8 млрд. долл. США (39,3%) и 7,9 млрд. долл. США (34,9%), соответственно. Экспортные показатели для Таджикистана и Туркменистана достигли 4,76 млрд. долл. США (20,9%) и 1,15 млрд. долл. США (4,9%), соответственно (таблица 3 и диаграмма 3).

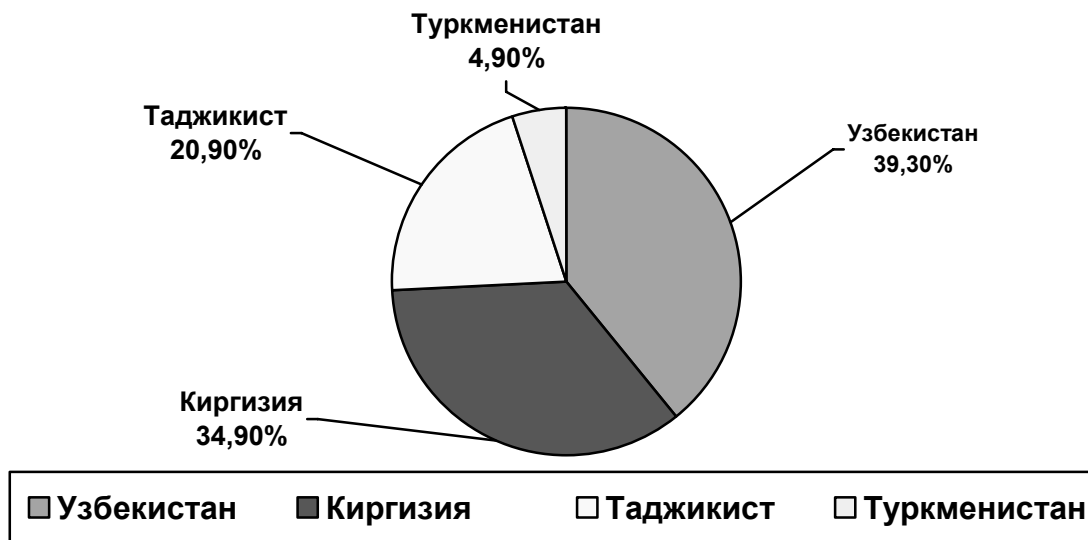
**Таблица 3. Экспорт из Казахстана в Центрально Азиатские страны
(в тыс. долл. США)**

	2000	2001	2002	2003	2004	2005*	Всего за период
1	584,94	870,53	1075,83	1525,49	2219,64	1673,63	7950,07
2	522,81	613,25	460,08	755,29	1361,35	1046,33	4759,13
3	74,49	140,80	152,36	369,97	260,91	116,59	1115,13
4	1392,33	1488,41	1035,47	1291,06	2016,92	1737,97	8962,17
5	2574,58	3113,00	2723,75	3941,81	5858,83	4574,52	

*январь – сентябрь 2005г.

1. Киргизия.
2. Таджикистан.
3. Туркменистан.
4. Узбекистан.
5. Всего за год.

**Диаграмма 3. Экспорт из Казахстана в страны Центральной Азии
(в процентах)**



Импорт

Показатели по импорту для соседних стран из Казахстана следующие: Узбекистан занимает первое место среди региональных партнеров по импорту (как и по экспорту) – более 7 млрд. дол. США (51,7%); второе место занимает Туркмения – 3,6 млрд. долл. США (24,6%); на третьем месте находится Киргизия – 3,2 млрд. долл. США (21,8%); на последнем месте находится Таджикистан – его импорт из Казахстана составляет всего 276 млн. долл. США (1,9%); (таблица 4 и диаграмма 4).

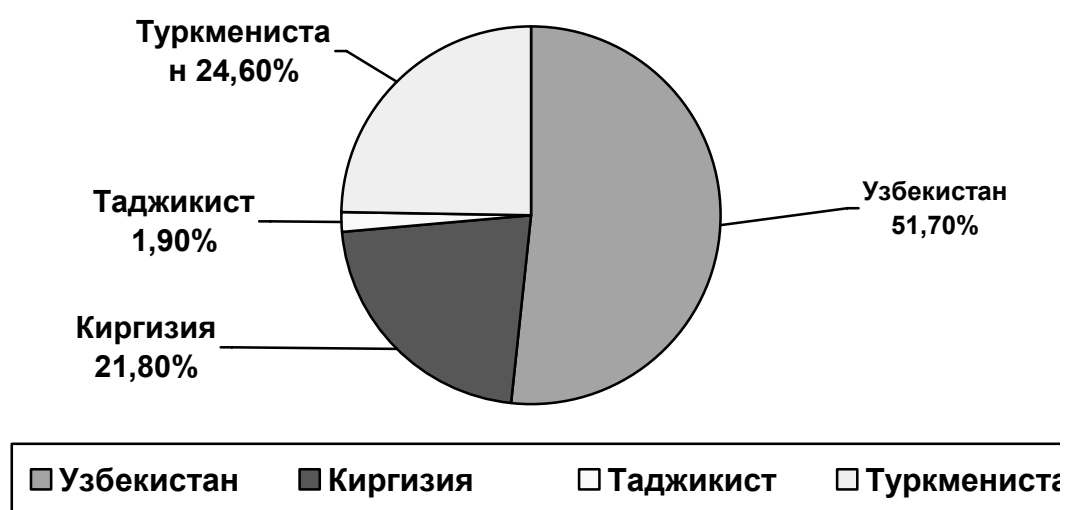
**Таблица 4. Объем импорта в Казахстан из стран Центральной Азии
(в тыс. долл. США)**

	2000	2001	2002	2003	2004	2005 *	Всего за период
1	315,910	325,449	319,348	525,250	912,392	838,226	3236,575
2	54,781	22,465	28,127	72,096	34,780	63,521	275,770
3	440,749	774,770	745,988	49,414	755,578	426,813	3642,312
4	732,556	802,039	848,680	896,154	2276,082	2109,049	7664,560
5	1543,996	1924,723	1942,143	1991,914	3978,832	3437,609	

*январь – сентябрь 2005г.

1. Киргизия.
2. Таджикистан.
3. Туркменистан.
4. Узбекистан.
5. Всего за год.

Диаграмма 4. Импорт стран Центральной Азии из Казахстана (в %)



Рост валового внутреннего продукта в 2000-2005 гг.

За исключением Туркменистана, средние цифры валового национального продукта с 2000 по 2005 гг. для стран Центральной Азии увеличились на 7,48%. Ежегодные темпы роста в этот период составляли от 6,83% до 6,07% (таблица 5).

**Таблица 5. Валовой внутренний продукт
(в процентах по сравнению с предыдущим годом)**

	2000	2001	2002	2003	2004	2005 *
Казахстан	109,8	113,5	109,8	109,3	109,4	109,2
Киргизия	105,4	105,3	100,0	107,0	107,1	99,4
Таджикистан	108,3	109,6	110,8	111,0	115,0	108,5
Узбекистан	103,8	104,2	104,0	104,2	107,7	107,2*

*январь – сентябрь 2005 г.

Казахско-китайские отношения

Китайская Народная Республика признала независимость Казахстана 27 декабря 1991 г., а 3 января 1992 г. Китай и Казахстан официально установили дипломатические отношения на уровне послов.

Хроника двухсторонних официальных визитов.

В октябре 1993 г. состоялся официальный визит президента Республики Казахстан в КНР, в ходе которого был подписан первый официальный документ, определяющий принципы взаимоотношений двух государств, – Совместная Декларация об основах дружественных взаимоотношений между Республикой Казахстан и Китайской Народной Республикой.

В апреле 1994 г. премьер Госсовета КНР Ли Пэн (15) совершил официальный визит в Казахстан, во время которого подписал с президентом Казахстана Нурсултаном Назарбаевым соглашение о китайско-казахской государственной границе.

В июле 1996 г. председатель КНР Цзян Цзэминь (18) совершил официальный визит в Казахстан и подписал с президентом Н.А. Назарбаевым совместное заявление КНР и Республики Казахстана.

В сентябре 1997 г. в ходе визита премьера Госсовета КНР Ли Пэна в Казахстан стороны подписали допсоглашение о китайско-казахской государственной границе, ее протяженность 1782 км.

В июле 1998 г. председатель КНР Цзян Цзэминь принял участие в саммите Китая, России, Казахстана, Кыргызстана и Таджикистана, проходившем в Алматы, после чего совершил рабочий визит в Казахстан. После подписания главами государств второго допсоглашения о китайско-казахской государственной границе был полностью разрешен вопрос госграницы между двумя странами.

В сентябре 2001 г. премьер Госсовета КНР Чжу Жунцзи (19) принял участие во встрече глав правительств в рамках Шанхайской организации сотрудничества (ШОС) в Алма-Ате и совершил визит в Казахстан.

В декабре 2002 г. во время визита президента Казахстана Н.А. Назарбаева в Китай были подписаны договор о добрососедстве, дружбе и сотрудничестве между Китаем и Казахстаном и соглашение о сотрудничестве между двумя странами по борьбе с терроризмом, сепаратизмом и экстремизмом.

Первый государственный визит уже в должности председателя КНР Ху Цзиньтао (17) нанес Казахстану в июне 2003г. В ходе визита стороны подписали совместную декларацию КНР и Казахстана, Программу сотрудничества Китая и Казахстана на 2003–2008 гг. и другие документы, а также обменялись нотами о ратификации договора о добрососедстве,

дружбе и сотрудничестве и соглашения о сотрудничестве по борьбе с терроризмом, сепаратизмом и экстремизмом.

В сентябре 2003 г. премьер-министр Казахстана Даниал Ахметов прибыл в Китай для участия во встрече глав правительств стран ШОС и совершил рабочий визит в нашу страну.

В мае 2004 г. президент Казахстана Н.А. Назарбаев совершил государственный визит в Китай. Стороны подписали соглашение о создании китайско-казахской комиссии по сотрудничеству и рамочное соглашение о развитии всестороннего сотрудничества в области нефти и газа.

В июле 2005 г. председатель КНР Ху Цзиньтао совершил государственный визит в Казахстан и принял участие в саммите ШОС в Астане. Во время визита стороны решили поднять китайско-казахские отношения на уровень отношений стратегического партнерства, что означает вступление двусторонних отношений в новую важную фазу развития.

Согласно официальной китайской статистике товарооборот между КНР и Казахстаном в 2006 г. составил 8 357,78 млрд. долл. США, что на 22,8% больше чем в 2005 г. Китай продал Казахстану товаров на 4 750,51 млрд. долл. США, что на 21,9% больше чем в прошлом году. В свою очередь из Казахстана в Китай было отправлено товаров на сумму 3 607,27 млрд. долл. США, это на 24% больше чем в 2005 г. В соответствии с китайской статистикой, которая в том числе учитывает товарооборот приграничной торговли и через третьи страны, в течение 10 месяцев 2007 г. товарооборот между двумя странами составил 11 114,92 млрд. долл. США. По словам Н.А. Назарбаева, товарооборот между странами в 2008 г. достигнет 12 млрд. долл. США.

Увеличению товарооборота между Республикой Казахстан и КНР способствовало существенное увеличение цен на многие виды экспортной

продукции. В 2007 г. за девять месяцев существенный прирост цен отмечен на свинец – в 2 раза, прокат черных металлов – в 1,7 раза, ферросплавы – в 1,5 раза. Нефть, вывезенная из республики, подорожала на 35%, нефтепродукты – на 28,9%, газ природный – на 16,5%, уголь – на 13,3%. Из экспортируемой сельскохозяйственной продукции цены на кукурузу повысились – в 1,7 раза, ячмень – в 1,4 раза, пшеницу – на 34,5%, рис – на 11,7%.

Из продукции, ввезенной в Казахстан из КНР, увеличение цен зафиксировано на обувь – на 42,4%, минеральные продукты – на 27,4%, текстильные изделия – на 25,4%. Из продовольственных товаров, поставленных в республику, маргарин стал дороже – на 34,4%, масло растительное – на 22,7%, чай – на 15,7%, алкогольные и безалкогольные напитки – на 14,9%, какао и продукты из него – на 11,3%, мясо птицы – на 6,6%, а кофе – дешевле на 13,9%.

По данным Министерства внутренних дел Казахстана на конец марта 2006 г., в Казахстане постоянно проживали 3140 граждан Китая. По той же официальной статистике, численность временно находящихся на территории Казахстана граждан Китая в конце 2005 г. составила 34108 человек, в том числе по служебным делам в республику приехали 12755 человек, на работу – 2604, по частным делам – 17108, как туристы – 1641 человек. Из них 3881 привлекался к административной ответственности, а 531 – выдворен из страны.

Китай не является основным инвестором в Казахстане, но входит в десятку крупных инвесторов. В 2006 г. в Казахстан из Китая в качестве иностранных инвестиций поступило 1,66 млрд. долл. США, причем 1,16 млрд. долл. США – в качестве прямых инвестиций. Это обусловлено большими объемами инвестиций в нефтегазовую сферу.

Лекция № 13

Экономическое сотрудничество Республики Киргизия со странами Центральной Азии и Китаем

Проблемы сотрудничества Киргизии со странами Центральной Азии

Киргизия была принята во Всемирную торговую организацию (ВТО) 20 ноября 1998 г. и получила статус страны, пользующейся режимом наибольшего благоприятствования.

Киргизия имеет один из самых либеральных режимов внешней торговли среди государств СНГ, государство отменило ограничения на участие иностранного капитала в секторе страховых услуг. Нет никаких ограничений на импорт или экспорт валюты, и предприятия свободно участвуют во внешнеторговой деятельности. Государственные и частные предприятия могут участвовать в импортных и экспортных операциях без специальной регистрации или каких-либо ограничений, за исключением случаев, требующих импортные или экспортное лицензирование (26) на отдельные виды товаров в соответствии с мировой практикой.

Торговля Киргизии с Таджикистаном, Казахстаном и Узбекистаном происходит согласно двусторонним соглашениям о свободной торговле (FTAs). Эти соглашения предусматривают, что торговля не подвергается взиманию таможенных пошлин, налогов или плат или количественным ограничениям. FTAs создал региональный торговый режим без таможенных пошлин или количественных ограничений. Однако Узбекистан стал исключением из соглашений о торговле. Узбекистан получал дополнительную прибыль от таможенной очистки на товары, произведенные в Киргизии. Подобная политика была одобрена решениями кабинета министров Узбекистана,

которые предусматривали введение ввозных вывозных пошлин на ряд товаров и влекли за собой различные нетарифные инструкции на экспорт и импорт.

Кроме того, правительство Узбекистана односторонне ввело высокие тарифные ставки, акцизы и нетарифные барьеры на широкий диапазон киргизских товаров, что противоречит всем многосторонним договорам. В дополнение к этому был введен и визовый режим, что ограничивало свободу передвижения людей, задействованных в различных областях сотрудничества между двумя странами.

Правительство Узбекистана неоднократно нарушало взятые на себя обязательства в рамках договора ФТА. Так, например, в начале в 2000 г. Узбекистан односторонне приостановил соблюдение Соглашения по Международному Автомобильному транспорту, предписанное 4 сентября 1996 г., и начал взимать плату в размере 300 долл. США за проезд через узбекскую территорию и плату в размере 200 евро за таможенное сопровождение киргизских перевозчиков. Это действие было предпринято несмотря на соглашение, подписанное таможенными органами Казахстана, Киргизии и Узбекистана 26 мая 1998 г. Введение платы за транзит (49) и таможенное сопровождение отрицательно сказалось на объеме киргизского экспорта в Узбекистан.

К счастью, эти проблемы были решены во время совместных заседаний межправительственной киргизско-узбекской комиссии по двустороннему сотрудничеству. Кабинет министров Узбекистана принял решение № 247 от 15 мая 2001 г., положившее конец наложению временных акцизных норм на товары, импортируемые из Киргизской республики. Это решение частично решило проблему киргизского автомобильного транзита через Узбекистан. Киргизскому правительству приходится решать не только экономические проблемы со

своими узбекскими коллегами. Между Киргизией и Узбекистаном до сих пор существуют нерешенные территориальные проблемы, которые усложняют и без того непростое экономическое сотрудничество двух государств. На киргизско-узбекской границе, протяженность которой составляет 1 тыс. 308 км, располагается около 75 спорных участков, судьба которых до сих пор не решена.

Бюрократические барьеры на практике не преодолеваются, а все более и более углубляются, именно они и стали основным препятствием для развития торговли. Все барьеры условно можно разделить на три категории: барьеры, связанные с переходом границы; барьеры финансовой и бюрократической природы; барьеры, созданные чиновниками с целью личной наживы.

На примере нескольких автомобильных транспортных компаний были определены затраты, которые накладываются на цену товаров, перевозимых в страны граничащие с Киргизией. Эти расходы представлены в таблице.

Таблица 1. Цена (58) транспортировки одной стандартной автофуры объемом в 80 куб. м из Бишкека в столицы других стран Центральной Азии

	Бишкек – Душанбе	Бишкек – Ташкент	Бишкек – Ашхабад	Бишкек – Алма-Ата
Общая цена транспортных услуг	2900	1000	3300	700
Сопровождение и хранение (услуги таможенного терминала) 5%	145	50	165	35
Расходы на дизтопливо	145	50	165	35
Потеря в цене (0,0833 в день)	817	233	1167	233
Таможенные платы (5%)	145	50	165	35
Зарплата водителя	100	50	100	30

Окончание табл. 1

Прибыль транспортной компании (30%)	870	300	990	210
Оценка (смета)				
Прямые транспортные расходы	1932	633	2422	508
Таможенные расходы	290	100	330	70
Необязательные платежи (взятки)	678	267	548	122
Уменьшение прибыли транспортных фирм из-за ужесточения конкуренции	290	100	330	70
Возможное уменьшение: тарифы в долларах США	1548	567	1538	332
Процент от общей цены транспортных услуг	53,4%	56,7%	46,6%	47,4%

Различные виды взяток составляют наибольшую и самую обременительную статью необязательных расходов. В зависимости от маршрута эти расходы достигают от 16 до 40% стоимости поставляемых товаров. Следующая наибольшая статья расходов – это таможенное сопровождение и хранение товаров, включая таможенные услуги и таможенные платы; эта статья расходов в процентном соотношении составляет около 10% от стоимости товаров.

Если рассматривать сотрудничество Киргизской Республики и КНР, то можно выделить два главных направления для сотрудничества между двумя этими государствами. Во-первых, это строительство дорог (как шоссейных, так и железнодорожных), соединяющих оба государства в единую транспортную структуру, и, во-вторых, поставки электроэнергии из Киргизии в Китай.

Строительство дорог, позволяющих транспортировать китайские товары как в страны Азии, так и в Европу крайне важно для Китая. Открытие автомобильного и железнодорожного сообщения позволит КНР добиться снижения транспортных расходов, что еще больше повысит конкурентоспособность китайских товаров.

Еще одно важное направление сотрудничества Киргизии с КНР – это поставки электроэнергии. В 1998 г. между Кыргызстаном, Казахстаном, Узбекистаном и Таджикистаном было подписано соглашение по использованию водно-энергетических ресурсов Сырдарьинского бассейна рек. По этому соглашению Узбекистан и Казахстан должны регулярно покупать ежегодно вырабатываемую электроэнергию в период летних пусков воды с Токтогульского водохранилища. Но Узбекистан уже пять лет не покупает электроэнергию в Киргизии – таким образом, можно считать, что он вышел из этого соглашения. Казахстан тоже регулярно не покупает электроэнергию. По соглашению, Казахстан и Узбекистан должны в течение 6 месяцев покупать по 2,2 млрд. кВт/ч электроэнергии. Однако они этого не делают, поэтому есть реальная возможность для экспорта электроэнергии в другие страны, в том числе и в Китай.

Внешняя торговля Республики Киргизия со странами Центральной Азии

Киргизия – не крупный мировой торговый партнер, однако имеет выход на внешний рынок более 70 государств, в том числе развитых. Киргизия в настоящий момент является активным членом международных экономических отношений, членом Всемирной Торговой Организации, международных финансовых институтов (МВФ и ВБ), имеет торговых партнеров на всех континентах мира, является членом нескольких региональных экономических группировок и союзов (ЕврАзЭС, ШОС).

Говоря о внешнеэкономическом сотрудничестве со странами Центральной Азии, необходимо заметить, что киргизский экспорт и

импорт в эти страны постоянно растет (за исключением Туркмении). Так экспорт в Казахстан составил в 2006 г. 162638,2 тыс. долл. США, импорт 199796,3 тыс. долл. США, соответственно рост составил 40% и 15% по сравнению с 2005 г., в итоге товарооборот между Киргизией и Казахстаном в 2006 г. составил 362434,5 тыс. долл. США. На втором месте по объему товарооборота среди стран Центральной Азии стоит Узбекистан. В 2006 г. товарооборот между Киргизией и Узбекистаном составил 92856,9 тыс. долл. США, что на 20% больше чем в 2005 г. Соответственно экспорт по сравнению с 2005 г. увеличился на 62%, а импорт всего на 8%. Третье место по товарообороту с Киргизией занимает Таджикистан. Киргизский экспорт в Таджикистан постоянно растет, так если в 2002 г. он составлял 10193,9 тыс. долл. США, в 2004 г. уже 22073,1 тыс. долл. США, то по итогам 2006 г. составил 23934,2 тыс. долл. США, таким образом, с 2002 по 2006 гг. экспорт в Таджикистан вырос в 2,3 раза. Динамика киргизского импорта из Таджикистана не столь впечатляющая, по сравнению с 2005 г. он вырос на 40%, по результатам 2006 г. товарооборот между странами составил 26744,7 тыс. долл. США, прирост по сравнению с предыдущим годом составил всего 7%. Среди центральноазиатских стран самый низкий товарооборот у Киргизской Республики с Туркменией, в 2006 г. он составил всего 3907,3 тыс. долл. США. Туркменский импорт в Киргизию в 2006 г. сократился более чем в 7 раз по отношению к 2005 г., сокращение киргизского экспорта не было столь стремительным, он сократился всего лишь на 32%.

Таблица 2. Экспортно-импортные операции Киргизии со странами Центральной Азии (млн. долл. США)

	экспорт		импорт		сальдо		В % к 2005 г.	
	2005	2006	2005	2006	2005	2006	экспорт	импорт
Казахстан	116,1	162,6	174,4	199,8	-58,3	-37,2	140	115
Таджикистан	22,9	23,9	2,0	2,8	20,9	21,1	104	140
Узбекистан	17,1	27,9	60,1	65,0	-43,0	-37,1	163	108
Туркмения	2,8	2,1	13,0	1,7	-10,2	0,4	75	13

Из таблицы видно, что положительное сальдо во внешней торговле Киргизия имеет только с Таджикистаном, хотя в 2006 г. положительного сальдо удалось добиться и с Туркменией, правда, за счет резкого сокращения закупок из этой страны. К бесспорным успехам киргизской внешней торговли можно отнести и сокращение дефицита в торговле с Казахстаном и Узбекистаном в 2006 г. В 2006 г. 52% (в 2005 г. – 47%) общего объема импорта Киргизии из стран Центральной Азии приходилось на топливно-энергетические товары, стоимостной объем импорта которых был на 195 млн. долл. США, или на 66%, больше, чем в 2005 году. Почти 93% этой группы приходилось на импорт автомобильного бензина, авиационного керосина, дизельного топлива и природного газа.

Кроме внешней торговли, страны Центральной Азии, как и другие государства мира, инвестируют свои средства в экономику Киргизии.

Таблица 3. Поступление прямых иностранных инвестиций в Республику Киргизию по странам (тыс. долл. США)

	2000	2001	2002	2003	2004	2005	2006
Всего за год	89607,9	90088,5	115666,1	146955,5	175585,4	210306,2	335589,2
Казахстан	210,4	1475	6309,6	13242,4	15581,1	40337,6	136837,1
Таджикистан	275,1	450,4	1645,7	273,4	68,1	81,9	-
Туркменистан	6576,3	38,1	-	71,5	17,9	-	-
Узбекистан	91,4	1206,4	286,4	991,0	304,7	0,2	208,9

Из таблицы видно, что в 2006 г. Казахстан являлся самым крупным инвестором Киргизии не только среди стран Центральной Азии, но и всего мира, доля казахстанских инвестиций составляет 40% от всех совокупных инвестиций в киргизскую экономику. В 2005 г. казахстанские инвестиции также были самыми крупными среди всех остальных, но составляли всего

19% от общего объема инвестиций. В 2004 г. инвестиции Казахстана в экономику Киргизии занимали третье место после таких стран, как Канада и Турция соответственно. В 2003 г. Казахстан занимал лишь четвертое место среди стран, инвестировавших Киргизию, его опережали Канада, Турция и Китай, казахские инвестиции оценивались в 11% от общего объема.

Если рассмотреть внешнеторговые отношения Киргизии со странами Западной Европы, то можно констатировать, что за последние два года произошел буквально прорыв в Киргизии на рынки этих стран. Импорт только из Великобритании составил в 2006 г. 84566 тыс. долл. США, экспорт 51919 тыс. долл. США, что составило 54 и 105% роста соответственно в сравнении с 2005 г. Германия импортировала в Киргизию товаров на сумму 382915 тыс. долл. США в 2006 г. и 299641 тыс. долл. США в 2005 г. (годовой рост на 78%). В то время как экспорт упал с 40413 тыс. долл. США в 2005 г. и до 2456 тыс. долл. США в 2006 г. (падение на 40%). Резко возрос импорт товаров из Франции 261976 тыс. долл. США в 2006 г. в сравнении с 985,0 тыс. долл. США в 2005 г. (годовой прирост составил рекордных 265%). Экспорт вырос с 250,1 тыс. долл. США до 5,892 тыс. долл. США. Кроме Европы, успешно развивается внешняя торговля с США. Так экспорт из Киргизии в США составил в 2006 г. 60418 тыс. долл. США и вырос в сравнении с 2005 г. почти в 2 раза, импорт составил 975245 тыс. долл. США, увеличившись по сравнению с 2005 г. тоже почти в 2 раза.

В целом можно сделать вывод, что Киргизия гораздо активнее и охотнее развивает внешнеторговые отношения со странами Восточной Европы и Америки, чем со своими соседями, государствами Центральной Азии.

В экспорте из Кыргызстана преобладает сырье (43), а именно: табак, табачные изделия, хлопок, сахар, продукция электроэнергетики,

оборудование и механические приспособления, до недавних пор основной статьей экспорта выступала продукция отраслей цветной металлургии, а именно золото. В структуре импорта наибольший удельный вес занимает поставки машин, оборудования и механизма. Приоритетным перспективным направлением является экспорт продукции легкой и пищевой промышленности, энергоресурсы, цветные и редкоземельные металлы, сурьма как в страны дальнего, так и в страны ближнего зарубежья.

**Таблица 4. Распределение экспорта Республики Киргизия по странам
(в тыс. долл. США, конец 2006 – начало 2007 гг. по кварталам)**

страна	III 2006	IV 2006	I 2007	II 2007	III 2007
Казахстан	52405,7	44845,3	36566,3	50827,3	63217,9
Россия	34612,7	48970,1	39332,5	63347,2	57260,3
Китай	10594,0	9511,8	8571,6	12182,2	29710,0
Германия	820,0	552,3	1036,6	1087,4	1761,2
Узбекистан	8615,8	5264,1	8724,0	14306,9	33643,3
Таджикистан	4713,6	5546,4	7020,0	4480,1	7101,8
Туркмения	389,3	703,2	238,6	394,3	298,3

**Таблица 5. Распределение импорта Республики Киргизия по странам
(в тыс. долл. США, конец 2006 – начало 2007 гг. по кварталам)**

страна	III 2006	IV 2006	I 2007	II 2007	III 2007
Казахстан	52935,2	56280,6	52341,4	71056,6	74849,9
Россия	159877,6	231177,3	211398	221168,4	253682,6
Китай	63692,1	105535,9	56834,8	74522,6	107291,8
Германия	9007,7	11816,7	9636,9	13194,4	14871,7
Узбекистан	15240,1	20142,2	36492,7	23165,5	23663,0
Таджикистан	926,3	339,8	163,8	925,5	732,9
Туркмения	201,7	306,5	170,4	334,6	549,3

**Таблица 6. Распределение экспорта Республики Киргизия по странам
(в тыс. долл. США)**

страна	2002	2003	2004	2005	2006
Казахстан	36826,2	57133,4	87311,0	116134,9	162638,2
США	36063,7	6515,1	3230,6	3270,5	6041,8
Россия	80035,8	97016,9	137729,5	134397,9	153781,4
Китай	41059,1	23342,1	39344,1	26572,2	38120,4
Германия	1756,7	3011,3	3099,7	4104,4	2189,1
Италия	1003,3	427,0	85,3	898,3	6457,6
Узбекистан	27835,8	16258,9	14690,8	17095,4	27856,5
Таджикистан	10193,9	18855,9	22073,1	22903,9	23934,2
Туркмения	2404,3	2342,2	4038,2	2830,7	2139,8
Все страны	485544,0	581728,9	718840,5	672013,7	794067,4
Страны Азии	227821,3	287530,4	392178,5	410163,9	385811,6
Всего страны Ц.А.	77260,2	94590,4	128113,1	158964,9	216568,7

Таблица 7. Распределение импорта Р. Киргизия по странам (в тыс. долл. США)

страна	2002	2003	2004	2005	2006
Казахстан	123902,5	170929,2	202904,5	174397,5	199796,3
США	47384,4	47931,0	44606,0	67244,2	97524,5
Россия	116705,1	176128,2	293663,0	378944,4	652159,8
Китай	59114,7	77688,2	80078,1	102879,1	246703,8
Германия	31397,1	38215,0	52554,4	37593,3	39919,0
Италия	3594,1	5811,6	4968,5	5605,4	13814,2
Узбекистан	60144,0	39214,9	51881,2	60112,1	65000,4
Таджикистан	3483,2	3068,7	2371,2	2001,1	2810,5
Туркмения	1731,8	397,8	1372,2	13041,0	1767,5
Все страны	586752,5	716959,8	941026,3	1101333,7	1718196,7
Страны Азии	300721,1	363295,2	433474,5	452217,5	640703,2
Всего страны Ц.А.	189261,5	213.610,6	258529,1	249551,7	269374,7

Сотрудничество Республики Киргизия с Китайской Народной Республикой

Хроника важных событий в китайско-киргизских отношениях

Китай одним из первых государств признал независимость Республики Киргизия, а уже 5 января 1992 г. Китай и Киргизия официально установили дипломатические отношения на уровне послов.

В 1996 г. бывший председатель КНР Цзян Цзэминь совершил государственный визит в Киргизию, где подписал с президентом Аскармом Акаевым китайско-кыргызское совместное заявление и соглашение о государственной границе, которое явилось прочной основой для развития двусторонних дружественных отношений.

В июне 2002 г. Аскар Акаев совершил 5-дневный рабочий визит в Китай, в ходе которого был подписан китайско-киргизский договор о добрососедстве, дружбе и сотрудничестве, послуживший правовым фундаментом для дальнейшего укрепления межгосударственных дружеских отношений, ориентированных на XXI век.

В декабре 2002 г. министр иностранных дел Киргизии Аскар Айтматов совершил визит в Китай. С ним встретился министр иностранных дел КНР Тан Цзясюань (16). Стороны подписали соглашение о сотрудничестве КНР и Киргизии в борьбе с терроризмом, экстремизмом и сепаратизмом и совместное информационное коммюнике.

В конце мая 2003 г. в Москве состоялся третий саммит ШОС, в котором принял участие новый председатель КНР Ху Цзиньтао. Аскар Акаев встретился с председателем КНР в ходе встречи в г. Москве руководители двух стран обменялись мнениями по двусторонним отношениям и международным вопросам.

В сентябре 2004 г. премьер Госсовета КНР Вэнь Цзябао (14) совершил визит в Киргизию и принял участие в 3-м совещании глав правительств стран – участниц ШОС. В ходе визита был подписан ряд

документов, в том числе программа сотрудничества Китайской Народной Республики и Киргизской Республики на 2004–2014 гг. и протокол о демаркации госграницы. Стороны единодушно согласились продвигать крупные проекты сотрудничества, расширить сферы сотрудничества и улучшить структуры торговли. Они также заявили о необходимости дальнейшего укрепления сотрудничества в борьбе с терроризмом, экстремизмом и сепаратизмом.

Несмотря на смену власти в Киргизии в марте 2005 г., отношения между КНР и Киргизской Республикой продолжали плодотворно развиваться

5 июля 2005 г. председатель КНР Ху Цзиньтао, прибывший в столицу Казахстана Астана для участия в пятом саммите государств – членов ШОС, встретился с исполняющим обязанности президента Киргизии Курманбеком Бакиевым.

Председатель КНР Ху Цзиньтао 14 августа 2007 г. прибыл в Киргизию в г. Бишкек с государственным визитом для участия в саммите Шанхайской организации сотрудничества. В ходе визита состоялась встреча председателя КНР Ху Цзиньтао с президентом Кыргызстана Курманбеком Бакиевым. Стороны достигли важного консенсуса об активном содействии практическому сотрудничеству между двумя странами, защите мира и стабильности в регионе и стимулировании реального сотрудничества в разных областях в рамках Шанхайской организации сотрудничества.

К. Бакиев назвал Китай надежным партнером по политическому и экономическому сотрудничеству. Он подтвердил, что развитие добрососедства, дружбы и сотрудничества с Китаем – «это приоритетное направление внешней политики Киргизии». «Между нами не существует никаких барьеров, сказывающихся на развитии двусторонних связей», – отметил президент К. Бакиев, выразив надежду на совместные с Китаем

усилия, направленные на серьезное претворение в жизнь договора о добрососедстве, дружбе и сотрудничестве и 10-летней программы сотрудничества между Киргизией и Китаем, с тем чтобы непрерывно выводить межгосударственные отношения на новый уровень.

К. Бакиев обратил особое внимание на торгово-экономическое сотрудничество между двумя странами. По его словам, Киргизия приветствует инвестиционную деятельность китайских предпринимателей в стране и создаст благоприятные условия и среду для их капиталовложений. Он рассчитывает на наращивание сотрудничества в областях электроэнергетики, транспорта, связи, энергетики, ресурсов, пищевых продуктов и туризма, активизацию торгово-экономических контактов на местном уровне, а также продолжение сотрудничества в таких гуманитарных сферах, как культура, наука и образование.

После переговоров Ху Цзиньтао и К. Бакиев подписали Совместную декларацию КНР и Киргизии о дальнейшем углублении отношений добрососедства, дружбы и сотрудничества, а также присутствовали на церемонии подписания девяти документов о сотрудничестве в технике и экономике, инфраструктурном строительстве, образовании, охране окружающей среды и борьбе с контрабандой наркотиков.

Согласно сведениям, опубликованным таможенной службой Республики Киргизии, товарооборот между Киргизией и Китаем растет из года в год, так, например, в 2002 г. перемещение товаров через киргизско-китайскую границу оценивалось в 100173,8 тыс. долл. США, а всего через четыре года в конце 2006 г. товарооборот составил 284824,2 тыс. долл. США, т.е. рост составил 284%, причем количество товаров из Китая за четыре года увеличилось на 417%. Товарооборот внешней торговли между государствами непрерывно рос и в 2007 г. За три квартала экспорт Киргизии достиг 50463,8 тыс. долл. США, что даже больше, чем за 2006 г.,

а импорт достиг 238649,2 тыс. долл. США, так что по результатам 2007 г. товарооборот превысит результаты 2006 г.

Таможенные службы КНР предоставляют несколько иные данные. Так, например, общий товарооборот по итогам десяти месяцев 2007 г. составил 271983 тыс. долл. США, что на 65,4% больше, чем за тот же период 2006 г. Причем Китай продал товаров на сумму 262581 тыс. долл. США, рост по сравнению с прошлым годом составил 69,4%. Киргизская Республика, по подсчетам китайской статистики, продала товаров за 10 месяцев 2007 г. на 94,02 млн. долл. США, что на 1% меньше, чем за тот же период прошлого года.

По данным национального статистического комитета Киргизской Республики, Китайская Народная Республика по итогам 2006 г. инвестировала в экономику Киргизии 7316,7 тыс. долл. США, что на 2806,5 тыс. долл. США больше, чем в 2005 г.

Лекция № 14

Экономическое сотрудничество Республики Таджикистан со странами Центральной Азии и Китаем

Таджикистан и развитие региональной торговли

Руководители республики Таджикистан в лице премьер-министра и президента республики неоднократно говорили, что современное состояние межрегиональной торговли находится на недопустимо низком уровне. Так, например, товары, поступающие из Казахстана, составляют всего 12,2% таджикского импорта, в то время как по прогнозам таджикских экономистов этот показатель мог бы увеличиться до 40%. Товары из Киргизии в таджикском импорте составляют всего 1,1%, хотя этот показатель мог бы составлять не менее 15%. В настоящее время товары, отправляемые из Таджикистана в Казахстан и Киргизию составляют всего лишь 1% и 0,1% соответственно, от полного объема таджикского экспорта. Однако исследования предполагают, что товарооборот только с Казахстаном и Киргизией мог бы составить от 3 до 5% соответственно.

Развитие региональной торговли – ключ к решению огромного количества социальных проблем в Таджикистане. Согласно исследованиям, проведенным таджикскими экономистами, если бы страны Центральной Азии имели единую таможенную зону начиная с 2000 г., то ежегодный рост экономики только в Таджикистане составил бы 12,9%, а внутренний валовой продукт на душу населения в 2004 г. был бы на 35,7% выше фактического. Географическое положение Таджикистана таково, что все главные автострады, соединяющие Таджикистан с внешним миром, проходят через Узбекистан, протяженность границы между этими двумя

государствами составляет 1161 км. Любое перемещение грузов из Таджикистана проходит по территории Узбекистана, по утверждению таджикских руководителей, правительство Узбекистана создает искусственные препятствия для таджикских грузов. Именно поэтому руководство Таджикистана главную свою задачу видит в нормализации экономических и политических отношений с Узбекистаном. Решив проблему транзита грузов через Узбекистан, таджикское правительство смогло бы значительно увеличить торговлю Таджикистана с другими центральноазиатскими странами.

Устранение препятствий для транспортировки таджикских товаров через узбекскую территорию позволит увеличить производство свежих овощей и сухофруктов и других непродовольственных товаров, что в свою очередь приведет к расширению торговли Таджикистана с другими странами Центральной Азии.

Внешняя торговля Таджикистана

Самыми крупными торговыми партнерами Таджикистана среди центральноазиатских стран являются Узбекистан и Казахстан. Однако торговые отношения с этими странами не всегда развивались равномерно. Так, например, экспорт таджикских товаров в Узбекистан в 1991 г. составлял 4,2 млн. долл. США, в 1993 г. сумма выросла до 7,7 млн. долл. США, в 1996 г. уже 190,7 млн. долл. США, а в 2004 г. вновь упала до 65,9 млн. долл. США. В 1991 г. экспорт таджикских товаров в Казахстан составлял 7,2 млн. долл. США, в 1993 г. сумма экспорта выросла до 12,5 млн. долл. США, к 1996 г. эта цифра практически удвоилась и составила 24,3 млн. долл. США, но в 2004 г. произошло падение таджикского экспорта до рекордно низкой отметки в 3,5 млн. долл. США.

На фоне сокращения таджикского экспорта в страны Центральной Азии стал динамично расти экспорт в другие азиатские страны, в первую очередь таджикские товары стали пользоваться спросом в Иране и Турции.

Так, в 2004 г. экспорт только в эти две страны составлял 89,2% от всего экспорта Таджикистана в страны Азии. Начиная с 1998 г. и по 2003 г. экспорт в Иран вырос в четыре раза с 13,6 млн. долл. США до 51,4 млн. долл. США (хотя в 2004 г. сумма экспорта упала до 29,6 млн. долл. США). За тот же самый период экспорт таджикских товаров в Турцию вырос с 0,4 млн. долл. США до рекордно высокой суммы в 193,2 млн. долл. США, то есть увеличился в 483 раза (хотя в 2004 г. объемы экспорта упали до 139,7 млн. долл. США).

Динамично развивается торговля с Афганистаном. Так в 1998 г. экспорт таджикских товаров в эту страну составлял всего 0,6 млн. долл. США, в 2001 г. он увеличился уже до 3,1 млн. долл. США, в 2002 г. произошло удвоение экспорта, и его сумма составила 6,3 млн. долл. США, и даже в 2004 г., несмотря на общую тенденцию к сокращению таджикского экспорта, он составил 7,7 млн. долл. США.

С 1991 до 2004 гг. узбекский экспорт в Таджикистан увеличился в 26,8 раза, но динамика роста была отнюдь не постоянной. Импорт узбекских товаров в первый год независимости Таджикистана в 1991 г. составил 6,3 млн. долл. США, за 1993 г. импорт увеличился более чем в 10 раз и составил 65,4 млн. долл. США, по итогам 1997 г. импорт составил 261 млн. долл. США, затем в 2001 г. последовало его падение до 150,7 млн. долл. США, а в 2004 г. узбекский экспорт достиг 168,8 млн. долл. США. Причина подобных колебаний объема узбекского экспорта в Таджикистан кроется в нестабильных политических отношениях между Узбекистаном и Таджикистаном.

Колебаниям также подвержен и объем импорта из Казахстана, хотя эти колебания не столь ощутимы как у узбекского импорта. Так в 1991 г.

импорт из Казахстана составлял 5,5 млн. долл. США, к 1995 г. он вырос почти в пять раз и составлял 26,5 млн. долл. США, в 2003 г. вырос до 95,8 млн. долл. США и в 2004 г. достиг рекордной цифры в 152,8 млн. долл. США.

Постоянно расширяется торговля Таджикистана со странами, находящимися за пределами Центральной Азии. Так начиная с 2000 г. Китай стал самым крупным покупателем таджикских продовольственных продуктов, так, например, в 2005 г. власти Поднебесной закупили товаров на 57 млн. долл. США. На втором месте находилась Турция, она закупает таджикских товаров на 37,9 млн. долл. США, на третьем – Иран, объем его закупок из Таджикистана составил 26,3 млн. долл. США, четвертое место занимают Объединенные Арабские Эмираты, закупившие товаров на 16,2 млн. долл. США, и на пятом месте – Индия, правительство этой страны закупило товаров на 3,3 млн. долл. США.

Внешнеторговый баланс Таджикистана абсолютно не сбалансирован. Согласно информации министерства торговли, импорт иностранных товаров превалирует над экспортом таджикских товаров. Так импорт турецких товаров превышает экспорт в 37 раз, для Узбекистана этот показатель равен 2,6, для Китая – 9,3, а для Казахстана – 43,6.

В 2004 г. Таджикистан самые крупные внешнеторговые сделки заключил с правительством Казахстана: в течение года было импортировано 280100 т пшеничной муки и самой пшеницы, 80200 т кокса, 64600 т нефтепродуктов, и 48400 т химических удобрений.

В том же самом 2004 г. Таджикистан экспортировал в Казахстан 8400 т фруктовых соков и 298 т первичного алюминия и крупную партию трансформаторов. В торговле со странами Центральной Азии Таджикистан смог бы расширить свой экспорт за счет сухофруктов, консервированных фруктов и овощей, алюминия, свежих цветов, табака, хлопкового волокна, и хлопка сырца и шелковой пряжи.

Правительство Таджикистана до 2005 г. ежегодно было вынуждено импортировать из Киргизии печатной продукции на сумму 14,1 млн. долл. США, 66400 т строительных материалов из асбеста, и большой ассортимент электрических приборов. Начиная с 2006 г. таджикское правительство стало поощрять быстрое развитие своей собственной печатной индустрии, а также предприняло серьезные шаги к восстановлению промышленности строительных материалов. Если эти проекты будут осуществлены, то Таджикистан через несколько лет совсем прекратит импортировать асбест и печатную продукцию, в том числе и школьные учебники.

Таджикистан в 2005 г. закупил у Туркмении 122,8 тыс. т нефтепродуктов, именно этот товар занимает первое место в списке товаров импортируемых из Туркмении, вторую позицию занимает полиэтилен. В будущем важное значение приобретут поставки природного газа из Туркмении. Имеется потребность в поставке из Туркмении в Таджикистан природной серы.

В настоящее время существует серьезный потенциал для того, чтобы существенно увеличить таджикский экспорт в Туркмению. Таджикистан нуждается в сере из Туркмении, в то время как Туркмения нуждается в химикатах, строительных материалах, мраморе и граните, трансформаторах, овощах и фруктовых соках из Таджикистана. Будущий рост товарооборота между Таджикистаном и Туркменией практически гарантирован, ему препятствует только лишь неконструктивная политика узбекских властей, увеличивающих транспортные пошлины и не разрешающих строительство трубопроводов из других стран по своей территории.

Важнейшими товарными позициями в структуре импорта из Узбекистана являются электрическая энергия – 3–4 млрд. кВт/ч, пшеничная мука – 9,6 тыс. т, цемент – 50,3 тыс. т, нефтепродукты – 125,6

тыс. т, природный газ – 500–600 млн. м³. По итогам 2005 г. Таджикистан экспортировал в Узбекистан 2200 т алюминиевой гидроокиси, 4700 т хлопкового волокна, и в большом количестве электроэнергию. По мнению таджикских специалистов, кроме легального экспорта из Таджикистана в Узбекистан контрабандой было передано 1,5 млрд. кВт/ч электроэнергии, а также большое количество алюминия и лекарств. Кроме того, недавние исследования показали, что более 40% товаров, незаконно импортированных из Китая в Таджикистан, затем так же незаконно реэкспортируются в Узбекистан. Объем ввезенных контрабандой товаров из Таджикистана в Узбекистан далеко превышает официально заявленные цифры.

Развитие внешней торговли Республики Таджикистан

Сразу же после приобретения независимости в 1991 г. правительство Таджикистана отказалось от монополии государства на внешнеторговую деятельность.

На сегодняшний день правительство Таджикистана не устанавливало никаких тарифов и пошлин на экспорт, но таможенное законодательство предусматривает определенные количественные ограничения на вывозимый товар. В то же самое время, несмотря на отсутствие экспортных пошлин, Таджикистан не предпринимает никаких экономических мер к поощрению экспорта. Более того, таджикское законодательство даже устанавливает ограничения на вывоз алкогольных и табачных изделий.

Барьеры для внутрирегиональной торговли

Двусторонние добрососедские отношения между Таджикистаном и Узбекистаном гарантированы договором о вечной дружбе, подписанным 15 июня 2000 г. На самом деле заверения в «вечной дружбе» сохранились лишь на бумаге, реальные отношения между этими государствами, однако, таковы, что оставляют желать лучшего. Начиная с 1992 г. и по 2004 г.

Таджикистан и Узбекистан подписали сорок семь документов относящихся к развитию торговли и экономического сотрудничества. Ни один из этих документов так и не был реализован, более того, Узбекистан осуществляет экономическую блокаду Таджикистана. Сегодня все узлы таджикско-узбекских противоречий сконцентрированы на проблемах, связанных с таможенными барьерами, бесперебойным транспортным и транзитным сообщением, визовыми отношениями, водно-энергетической и экологической политикой. Кроме нерешенных экономических проблем, существуют и территориальные споры, дело в том, что около 20% государственной границы между Таджикистаном и Узбекистаном все еще не определено на карте не говоря уже о демаркации границы на местности. Наличие территориальных споров между государствами приводит к серьезным проблемам. Дело в том, что еще в 1999–2000 гг., опасаясь проникновения экстремистов с территории Таджикистана, узбекские военные без уведомления властей Таджикистана заминировали западный участок таджикско-узбекской государственной границы. По заверению узбекских властей, сделано это было для того, чтобы через неконтролируемую таджикскими властями территорию в страну не могли проникнуть радикальные группировки из числа сторонников Исламского Движения Узбекистана (ИДУ). По некоторым экспертным данным, с 2000 г. на участке таджикско-узбекской границы произошло около 70 подрывов, в результате которых пострадали 155 граждан Таджикистана, из них погиб 71 человек и ранено 84. В числе пострадавших – 36 детей, из которых погибли 19. Именно по этому таджикские власти настаивают на том, что для начала улучшения отношений между двумя тесно взаимосвязанными братскими странами Узбекистану необходимо разминировать территории по периметру государственной границы с Таджикистаном.

Нерешенные политические проблемы наносят прямой ущерб (56) экономике двух государств, так начиная с 1999 г. и по 2004 г. товарооборот между Таджикистаном и Узбекистаном упал в 1,9 раза, экспорт в Узбекистан уменьшился в 2,7 раза, а импорт из Узбекистана, упал в 1,6 раза.

Главным препятствием для развития внешней торговли являются высокие траты при пересечении границы, включая налог на добавленную стоимость (НДС), акцизный сбор и сборы за таможенное обслуживание. Если подсчитать все налоги и сборы, то выяснится, что в сумме они составляют от 35 до 45 процентов стоимости товара.

Кроме таможенных барьеров, существуют законы, частично препятствующие свободной внешнеторговой деятельности. Так, в частности, президентские декреты от 27 июня 1995 г. и от 10 февраля 1996 г. требуют, чтобы таджикское сырье было продано по ценам не ниже тех, которые устанавливает особый государственный орган республики, цены на экспортные товары предлагаются устанавливать с учетом динамики цен на мировом рынке. Это требование относится в широкому спектру товаров, таких как хлопковое волокно, алюминий, руды, драгоценные металлы и камни, металлолом, табак, натуральную кожу, химические удобрения, нефтепродукты, натуральный мед, лекарственные травы и змеиный яд. Такие требования серьезно ограничивают внешнюю торговлю Таджикистана. Кроме того, государство не выдает экспортных кредитов и запрещает бартерные сделки (3).

Серьезным барьером для экспортно-импортных операций является непомерно большое количество заполняемых документов. Участники внешнеторговой деятельности должны представить шестнадцать документов для таможенных чиновников. Чиновники сознательно создают препятствия для участников внешнеторговой деятельности, вынуждая их платить существенные взятки, чтобы вовремя получить все необходимые

документы, причем, как правило, неформальные выплаты намного превышают официальные. Высокие таможенные сборы (46), взятки чиновникам существенно увеличивают рыночную цену товаров, и в результате приводят к падению конкурентоспособности.

Существенным препятствием для региональной торговли являются различные таможенные пошлины, которые приняты в каждой стране.

До 2003 г. официальная норма таможенных пошлин на товары, ввозимые в Таджикистан, составляла 5%, то есть применялся универсальный таможенный тариф. Но узбекские власти не захотели применять универсальные пошлины, и максимальная узбекская пошлина составила 19%. В 2004 г. согласно недавно пересмотренному таможенному тарифу максимальная норма таможенных пошлин в Таджикистане сейчас не превышает 15%, в то время как узбекские власти увеличили пошлины на импорт из Таджикистана до 70%. Совершенно очевидно, что такие пошлины выгодны для узбекских предпринимателей, занимающихся коммерцией в Таджикистане, чем для таджиков, ведущих свой бизнес в Узбекистане.

В результате односторонних экономических действий Узбекистан наносит серьезный вред некоторым отраслям промышленности в Таджикистане. Так, например, Узбекистан за последние десять лет взимал предварительную цену за транспортировку алкоголя через территорию своей страны. Таджикские экспортеры алкоголя должны были вносить залоговую стоимость товара в узбекский банк (2) и могли получить свои деньги назад только тогда, когда груз покинет территорию Узбекистана. Подобная практика приводила к серьезным финансовым потерям для таджикских производителей алкоголя. Проблема состояла не только в замораживании оборотных финансовых средств, а в том, что, несмотря на заверения узбекских властей, ни один залог не был возвращен в течение последних пяти лет после принятия этого закона. Узбекские власти просто

не возвращают залог, говоря о том, что эти деньги являются гарантом возврата государственных долгов Таджикистана. Эта ситуация привела к практически полному исчезновению виноделия в Таджикистане. Сотни тысяч гектаров виноградников уничтожены, и на их месте стали выращивать зерновые культуры.

Примерно таким же нерыночными способами узбекские власти намеревались заблокировать деятельность химического завода в Исфаре, который производит взрывчатые материалы, используемые в самых разных отраслях мирной экономики, в том числе при строительстве шахт, шоссейных и железных дорог, тоннелей и оросительных каналов. После получения независимости Узбекистан поставил вне закона транзит этих взрывчатых веществ через свою территорию, которая является единственным возможным маршрутом для того, чтобы экспортировать этот товар на север. Для того чтобы перевезти транзитом такие грузы через территорию Узбекистана, узбекская таможня (47) требуют больше 20 документов, и, даже если все необходимые документы представлены, таможенники все равно могут отказать в транзите. Экспертами министерства финансов Таджикистана подсчитано, что общая сумма убытков, понесенных Таджикистаном с 1992 г. по 2004 г. в результате всех подобных действий Узбекистана, превышают 15 млрд. долл. США.

Создание искусственных пограничных барьеров между Таджикистаном и Узбекистаном привели к появлению дефицита с главными торговыми партнерами Таджикистана, с Кыргызстаном, Казахстаном, Туркменией и Россией. Более того, ужесточение правил пересечения границы привели к увеличению потока контрабанды, из-за которой бюджет Таджикистана теряет 5 млрд. долл. США ежегодно. Если правительство могло бы найти способ устранить эти барьеры, оно могло бы пустить высвободившиеся средства на социальные нужды граждан, уменьшив количество людей живущих за чертой бедности на 35–40%.

С 1992 по 2004 гг. между Таджикистаном и Туркменией были заключены семнадцать соглашений. Экономический блок этих соглашений регулирует внешнюю торговлю и экономическое сотрудничество между двумя государствами. Соглашения предусматривали расширение взаимной торговли, увеличение поставок нефтепродуктов, осуществление контроля над распределением водных потоков реки Амударья и касались других вопросов связанных с приграничной торговлей. Однако эти подписанные соглашения не были воплощены в жизнь, как очевидно показывает статистика, за последние годы происходит постоянное снижение межгосударственной торговли. Товарооборот между двумя государствами упал с 73,3 млн. долл. США в 2001 г. до 41,3 млн. долл. США в 2004 г.

Между Таджикистаном и Киргизией было подписано тридцать одно двустороннее соглашение, регулирующее сотрудничество в области торговли. Кроме этого, для сотрудничества в области транспорта в 1994 г. был создан специальный таджикско-киргизский межправительственный комитет по строительству и развитию автотранспорта. Начиная с 1996 г. по 2002 г. торговый товарооборот между Таджикистаном и Киргизией упал наполовину; таджикский экспорт в Киргизию упал в 2,9 раза, и импорт был уменьшен в 1,4 раза. В 2002 и 2003 гг. ситуация изменились: товарооборот увеличился в 3,5 раза, а импорт из Киргизии увеличился в 5,2 раза. Экспорт в Киргизию оставался на том же самом уровне. Несмотря на существующие проблемы, со всей очевидностью понятно, что потенциал для торговли между Таджикистаном и Киргизией еще не исчерпан и у этого торгового партнерства большое будущее.

Таджикистан и Казахстан подписали двадцать девять договоров, затрагивающих различные аспекты торгового и экономического сотрудничества, но большинство из них так и остались не реализованными. Хотя, с другой стороны, в отличие от торговли с другими странами региона товарообмен между Таджикистаном и Казахстаном

постоянно растет. Однако рост торговли между двумя странами привел к резкому увеличению торгового дефицита Таджикистана. Начиная с 1997 г. по 2004 г. объем экспорта из Таджикистана в Казахстан уменьшился в 3,5 раза, в то время как объем импорта из Казахстана увеличился 1,7 раза. В 1997 г. объем экспорта из Таджикистана составляла 22,4% от полного товарооборота между этими двумя странами, но в 2004 г. этот показатель снизился до 4,6%. В то время как объем импорта из Казахстана увеличилась с 77,% до 95,% за тот же самый период. Несмотря на то, что, по мнению таджикских экономистов, торговля с Казахстаном могла бы быть сбалансированной, реально достичь этого вряд ли удастся.

Транспортные проблемы

Как уже было указано выше, таджикские экспортеры с наибольшим количеством проблем сталкиваются при пересечении границы с Узбекистаном. Еще до достижения Таджикистаном независимости во времена существования Советского Союза ежегодный объем товаров, пересекающих таджикско-узбекскую границу в Долине Зеравшан, достигал 175000 т ежегодно.

Сегодня сотни тонн свежесрезанных цветов, цитрусовых, бахчевых, свежих овощей и сухофруктов ждут в очередях на пунктах перехода границы, это ожидание может затянуться на несколько дней. После крайне медленной проверки таможенных документов наступает очередь для проверки на наличие наркотиков, за время томительного ожидания многие из свежих продуктов портятся, и их остается только выкинуть на свалку. Согласно предварительным данным, из-за неэффективного механизма перехода границы таджикская экономика теряет от 28 до 31 млн. долл. США ежегодно.

Огромные убытки (51) терпят таджикские перевозчики из-за высокой себестоимости доставки товаров автомобильным транспортом. Анонимные опросы таджикских водителей грузовиков показывают, что с таджикских

транспортных средств взимают, по меньшей мере, 100 долл. США на каждом контрольно-пропускном пункте в Узбекистане. Подобных контрольно-пропускных пунктов на шоссейной дороге Сари-Асия и Чарджоу – четыре, и одиннадцать на трассе между Сари-Асия и Черневка. В случае если проезд не будет оплачен, то, по словам водителей, всех, кто сопровождает груз, жестоко избивают, после чего могут конфисковать груз и даже транспортное средство.

Автомобильные транспортные средства, перевозящие товары из Таджикистана, облагаются поборами и неофициальными налогами, взиманием которых занимаются как милиционеры, так и организованные преступные группы. Опросы водителей показали, что на пути из Таджикистана в Казахстан все автомобили облагаются преступным налогом: в пути между Чимкентом, Карагандой и Алма-Атой дорожные полицейские требуют, чтобы за каждое транспортное средство весом меньше 20 т водители заплатили 200 долл. США, кроме этого, экологический налог составляет еще 30 долл. США, и все платы взимаются без предоставления квитанции. На пути между Джамбулом и Карагандой водителей останавливают на девяти отдельных контрольно-пропускных пунктах, на каждом из которых за транспортное средство необходимо заплатить от 75 до 100 долл. США.

В настоящее время таджикские и киргизские власти успешно урегулировали все проблемы, так или иначе связанные с пересечением границы грузовым автомобильным транспортом. Сейчас киргизские грузоперевозчики могут свободно перемещать грузы внутри республики Таджикистан, так же как и таджикские перевозчики пользуются теми же привилегиями на территории Киргизии. Но совсем другой прием ждет таджикских перевозчиков на территории Туркменистана: на территории этой республики таджикские автоперевозчики являются излюбленной целью для нечистых на руку таможенников и транспортной милиции. Для

въезда на территорию Туркменистана таджикским автоперевозчикам необходимо заплатить 250 долл. США, а также 35 долл. США за так называемую «транзитную визу», кроме этого, при следовании через туркменскую территорию на трассе расположены четыре стационарных милицейских поста, на каждом из которых необходимо заплатить от 50 до 70 долл. США за каждую машину.

Экономическое сотрудничество Таджикистана и КНР

Ежемесячная газета «Факты и комментарии» за июль 2007 г. опубликовала материал под заголовком «Китайская промышленная угроза».

По мнению этого авторитетного издания, экономическое сотрудничество Таджикистана с КНР складывается отнюдь не безоблачно. По данным Госкомстата Республики Таджикистан, в 2006 г. внешнеторговый оборот с Китаем составил почти 158,5 млн. долл. США, из которых на 148,5 млн. долл. было закуплено китайского ширпотреба, в то время как таджикский экспорт в Китай (в основном сырьё) составил всего 10 млн. долл. США. То есть налицо существенный внешнеторговый дисбаланс, который, как прогнозируют ведущие таджикские экономисты, может в итоге привести к дефолту национальной экономики. «О том, как китайский импорт влияет на внутренне производство в стране, говорить вообще, пожалуй, не стоит. Все мы являемся невольными свидетелями остановки производства практически во всех серьезных производственных отраслях, за исключением продуктов питания и сырьевых отраслей. Дело дошло до того, что даже алюминиевые карнизы, электрокабели и иная продукция из алюминия китайского производства сегодня заполонила рынки и торговые центры страны, в то время как аналогичную продукцию и соответствующего качества до последнего времени выпускал Таджикский алюминиевый завод. И проблема не только в порой низком качестве отечественной продукции, но и в неравной борьбе отечественного

производителя перед демпинговыми действиями китайских компаний, поощряемых властями КНР. Это тихая и незаметная экспансия Китая на мир, которая приносит свои результаты... Таджикистан находится на пути вступления в ВТО, и уже сейчас очевидно, что, кроме как для крайне ограниченной группы сырьевых производителей, для остальных национальных участников таджикского рынка это членство не принесет ничего, кроме как минусов».

Лекция № 15

Экономическое сотрудничество Туркменистана со странами Центральной Азии и Китаем

В настоящее время Туркменистан является самой закрытой страной в регионе Центральной Азии. Нейтралитет, объявленный еще при президенте Ниязове, неукоснительно соблюдается и до сегодняшнего дня. В вопросе освещения экономического сотрудничества Туркменистана с государствами Центральной Азии существуют серьезные проблемы: дело в том, что правительство этой страны предпринимает серьезные усилия для того, чтобы информация о социально-экономическом развитии Туркменистана не стала достоянием гласности. С этой целью правительство страны уже несколько лет не предоставляет информацию об экономическом развитии страны даже в статистические органы СНГ. Немногочисленную информацию об экономическом сотрудничестве Туркменистана со странами Центральной Азии можно почерпнуть только лишь из иностранных финансовых структур, с которыми правительство Туркменистана сотрудничает и поэтому вынуждено предоставлять им экономическую информацию. Хотя большинство экспертов, анализирующих эту информацию, в один голос заявляют, что относиться к ней следует весьма осторожно. Поэтому для того, чтобы понять степень вовлеченности Туркменистана в региональное экономическое сотрудничество, придется использовать открытую статистику других центральноазиатских государств. Согласно статистическим данным Всемирного банка (65), за последние 10 лет в число крупнейших торговых партнеров Туркменистана не вошла ни одна из стран Центральной Азии. В 2006 г. основными партнерами Туркмении, экспортирующими товары,

являлись Украина – 46,2%, Иран – 16,8%, Азербайджан – 4,2%, ОАЭ – 3,1%. Основными партнерами Туркмении по импорту являлись: ОАЭ – 13,8%, Азербайджан – 11,3%, Турция – 9,9%, Россия – 7,9%.

Экономическое сотрудничество Туркменистана с Таджикистаном

Таджикистан в товарообороте Туркменистана играет весьма незначительную роль. Но вот во внешнеторговой деятельности Таджикистана Туркменистан занимает почетное пятое место, по итогам 2005 г. его доля составляла 5,2% от общего товарооборота Таджикистана.

Основными товарными позициями туркменского экспорта в Таджикистан являются нефтепродукты, так в 2005 г. их поставили 122,8 тыс. т. Вторым по значимости товаром является кокс, закупаемый Таджикистаном для своей алюминиевой промышленности. В будущем важное значение для экономики должны приобрести поставки туркменского природного газа в Таджикистан.

По данным таможенных органов Таджикистана, в 2003 г. из Туркменистана были завезены следующие товарные позиции:

- продукция химической промышленности – 1330 т,
- сера – 1492 т,
- нефтепродукты – 97824 т,
- кокс нефтяной, битум нефтяной – 24894 т,
- изделия из черных металлов – 45 т.

В свою очередь Таджикистан в Туркмению продает минеральные удобрения (азотные – карбамид), в 2005 г. их было ввезено 16290 т. Туркмения заинтересована в многократном увеличении поставок карбамида из Таджикистана. Имеются все возможности для быстрой диверсификации и интенсификации торговли Туркменистана с Таджикистаном. Таджикистан имеет возможность в любых объемах поставить в Туркмению весьма разнообразные строительные материалы –

мраморные и гранитные плиты, декоративные изделия для строительства, бутовый камень, щебень, гравий, фруктовые соки, фруктовые и овощные консервы, трансформаторы и т.д.

Развитию торговли Туркменистана со странами ЦА во многом препятствует изоляционистская политика этой страны. Любое иностранное большегрузное транспортное средство, следующее по территории Туркменистана, облагается высокими государственными тарифами и неофициальными поборами. Только за въезд на территорию этой страны полагается официально заплатить 250 долл. США, а стоимость транзитной визы (9) составляет еще 35 долл. США. Кроме этого, между КПП «Сарахс» и «Чарджоу» находятся 4 поста дорожной милиции, на которых с каждой машины взимают от 50 до 75 долл. США. Благодаря такой неконструктивной государственной политике и откровенному поощрению мздоимства количество грузов следующих транзитом через территорию Туркменистана резко сократилось.

Экономическое сотрудничество с Киргизией

Товарооборот Республики Туркменистан с Киргизией неуклонно снижается. Так, например, если в 2005 г. товарооборот составлял 17948,6 тыс. дол. США, то в 2006 г. он упал уже до 3931,7 тыс. долл. США, а в 2007 г. достиг рекордной цифры в 3201,4 тыс. долл. США.

Товарооборот Туркменистана с Киргизией 2005, 2006 и 2007 гг.

	в тыс. долл. США			в % от общего товарооборота Туркменистана			Падение в 2007 по отношению к 2005
	2005	2006	2007	2005	2006	2007	
Киргизия	17948,6	3931,7	3201,4	0,21	0,042	*	5,6 раза

* Данные товарооборота Туркмении в 2007 г. еще не известны.

В целом товарооборот Туркменистана с Киргизией с 2005 по 2007 гг. сократился в 5,6 раза. Причем необходимо отметить, что сокращение коснулось всей торговли, как импорта, так и экспорта.

Экспорт Туркменистана в Киргизию в 2005, 2006 и 2007 гг.

	вес (тонн)	стоимость (тыс. долл. США)	уд. вес к общ. экспорта в % (по стоим.)
2005	29143,2	15118,0	0,26
2006	1 849,82	1 768,62	0,027
2007	1 157,63	1 282,91	

Импорт киргизских товаров в Туркмению в 2005, 2006 и 2007 гг.

	вес (тонн)	стоимость (тыс. долл. США)	уд. вес к общ. импорта в % (по стоим.)
2005	8008,9	2830,6	0,1
2006	7 651,05	2 163,16	0,06
2007	3 085,75	1 918,53	

Статистика за три года показывает, что сокращение коснулось как экспорта, так и импорта, причем как в стоимостном, так и в весовом значении. В 2006 г. Туркменистан резко сократил объемы экспорта в Киргизию, сокращение коснулось даже такую группу товаров, как «минеральное топливо, нефть и нефтепродукты», по сравнению с 2005 г. продажи уменьшились в 29,5 раза, а если учесть рост цен на топливо за год, то в реальности еще больше. Кроме топлива и нефтепродуктов, Туркмения продавала в 2006 г. Киргизии только «пластмассы и изделия из

них», в этом году выручка за эту товарную группу составила 1286,4 тыс. долл. США.

Больше половины от общего объема киргизского импорта в Туркмению занимала позиция «электрические машины и оборудование к ним», за эти готовые изделия туркменское правительство заплатило 1170,4 тыс. долл. США, на втором месте по закупкам стояли «готовые изделия из камня, гипса и цемента» – за них было заплачено 617 тыс. долл. США. На 205 тыс. долл. США было закуплено «средств наземного транспорта» и на 143 тыс. долл. США «изделий из пластмассы», на этом список товаров закупленных Туркменистаном в Киргизии заканчивается.

Экономическое сотрудничество с Казахстаном

Самым крупным торговым партнером Туркменистана среди стран Центральной Азии является Казахстан. Но объем внешней торговли с главным региональным партнером за последние четыре года не смог достичь и 2% от общего товарооборота Туркменистана.

Объем торговли с Казахстаном во внешней торговле Туркменистана (в %)

Год	Товарооборот	Экспорт	Импорт
2004	1,5	1,8	0,9
2005	0,8	0,8	0,6
2006	1,6	2,1	0,6

Товарооборот Туркменистана с Казахстаном, по данным казахстанской таможни, растет год от года, причем Туркменистан стабильно сохраняет положительное сальдо во внешней торговле с Казахстаном.

Торговля Туркменистана с Казахстаном в 2005, 2006 и 2007 гг.

Год	Товарооборот тыс. долл. США	Экспорт тыс. долл. США	Импорт тыс. долл. США	В % к предыдущему году
2005	68063,9	50732,1	17331,7	
2006	153299,8	132610,5	20689,3	225
2007	220594,6	142731,5	77863,1	144

Таблица наглядно демонстрирует, что за три последних года товарооборот Туркменистана с Казахстаном вырос на 324%. Причем за эти три года объем импорта увеличивался на 449%, а экспорт всего на 281%.

В 2005 г. главной экспортной группой товаров являлась «минеральное топливо, нефть и продукты их перегонки» – ее объем составлял целых 92%, второе место занимала группа товаров «неорганической химии», на третьем месте стояла группа «пластмассы и изделия из них». В 2005 г. Туркменистан импортировал из Казахстана товаров на 17331,7 тыс. долл. США, ниже представлен рейтинг групп товаров казахстанских товаров с указанием их доли в общем объеме импорта:

- соль; сера; земли и камень; штукатурные материалы, известь и цемент – 3841,8 тыс. долл. США – 22%;

- электрические машины и оборудование, их части; звукозаписывающая и звуковоспроизводящая аппаратура, аппаратура для записи и воспроизведения телевизионного изображения и звука, их части и принадлежности – 3289,0 тыс. долл. США – 19%;

- табак и промышленные заменители табака – 3020,5 тыс. долл. США – 17%;

- реакторы ядерные, котлы, оборудование и механические устройства; их части – 1241,7 тыс. долл. США – 7,1%;

- изделия из черных металлов – 1179,2 тыс. долл. США – 6,8%.

В 2006 г. Туркменистан экспортировал товаров в Казахстан на сумму 132610,5 тыс. долл. США, что составило всего 2,1% от полного объема товаров проданных Туркменистаном. Свыше 80% туркменского экспорта в Казахстан составляли товары группы «минеральные продукты», их было продано на 110241,5 тыс. долл. США. На втором месте были «машины, оборудование и механизмы, электрическое оборудование» – в общей массе экспорта они занимали 9,3%, что равняется 12412,4 тыс. долл. США. Третье место занимала группа товаров «средства наземного, воздушного и водного транспорта, их части и принадлежности», в общей массе экспорта они занимали 2,6%, их было продано на 3 497,8 тыс. долл. США.

В 2006 г. Туркменский импорт казахстанских товаров составил 20689,3 тыс. долл. США. Импорт товаров из Казахстана в 2006 г. составил всего 0,66% от объема всего импорта Республики Туркменистан. Более одной трети всех товаров, импортируемых из Казахстана, составляют продукты питания и табачные изделия, их было закуплено на сумму 7518 тыс. долл. США, что составляет 36% от полного объема всего казахстанского импорта. Второе место из продукции, закупленной в Казахстане, занимает товарная группа под названием «реакторы ядерные, котлы, оборудование и механические устройства, их части». На закупку товаров этой группы власти Туркменистана выделили 5288,7 тыс. долл. США, в процентном отношении это равняется 25,1% от всего казахстанского импорта.

Строительных материалов из Казахстана в этот год было закуплено на сумму 3318,9 тыс. долл. США, что составило почти 16% от полного объема импорта из Казахстана. На 935,1 тыс. долл. США было закуплено товаров группы «продукты неорганической химии, соединения неорганические или органические драгоценных металлов, редкоземельных металлов, радиоактивных элементов или изотопов».

**Динамика роста торговли Туркменистана с Казахстаном в 2006
и 2007 гг. (в % по отношению к предыдущему году)**

Год	Товарооборот	Экспорт	Импорт
2006	225	261	119
2007	144	107	376

Таблица наглядно демонстрирует, что за последние три года товарооборот между двумя соседними республиками неуклонно возрастает, но если в 2006 г. он рос за счет экспорта туркменских товаров в Казахстан, то в 2007 г. наблюдается совсем противоположная ситуация. Рост товарооборота между двумя странами в 2007 г. обеспечивался в основном за счет импорта казахских товаров. Рост как самого товарооборота, так и импорта из Казахстана указывает на то, что Туркменистан реально заинтересован в развитии экономического сотрудничества с Казахстаном.

Экономическое сотрудничество с Китаем

Об экономическом сотрудничестве Туркменистана с КНР известно крайне мало. Доподлинно известно, что для Китая это сотрудничество более важно, чем для Туркменистана. Китаю для своей постоянно развивающейся промышленности необходимы энергоресурсы, Туркменистан как раз то место в Центральной Азии, где можно закупать природный газ и нефть.

Наиболее значимым объектом экономическом сотрудничестве Китая и Туркменистана является участие китайской национальной нефтегазовой корпорации в восстановлении 100 туркменских нефтяных и газоносных скважин. По состоянию на конец 2005 г. в Туркменистане зарегистрировано 37 инвестиционных проектов с участием китайских компаний на общую сумму около 383 млн. дол. США и 160 млн. китайских

юаней (19,2 млн. долл. США). Только в нефтегазовой отрасли реализовано 17 проектов на сумму 221 млн. долл. США. За период с 1997 по 2005 гг. были заключены три контракта на оказание специальных услуг стоимостью 98,9 млн. долл. США. По другим пяти контрактам осуществлялась поставка бурильных установок для бурения скважин глубиной до 7 тысяч метров.

Другая китайская нефтяная корпорация – по разведке и добыче – успешно осуществляет пятилетний проект по повышению добычи «черного золота» на месторождении Кумдаг. За три года осуществлен капремонт на 1007 скважинах, на 56 уже заменены глубинные насосы. Стоимость контракта составляет 21,9 млн. долл. США. Эксплуатация отремонтированных скважин позволяет в год получать до 3 млрд. кубометров газа. Крупнейший проект двустороннего сотрудничества осуществляется и в области железнодорожного транспорта. Китайская компания «Капитал Лонгджи» организует поставку в Туркменистан 48 тепловозов, 50 пассажирских вагонов и 530 грузовых вагонов, а также 2 прачечных комплекса.

Динамично развивается партнерство Туркменистана и Китая в сфере телекоммуникаций, а именно – поставок оборудования для автоматической, радиотелефонной, а также для туркменского участка международной оптико-волоконной линии.

Помимо этого китайское правительство уже дважды предоставляло Туркменистану кредиты в виде товаров: 3 млн. долл. США на закупку продуктов питания, ширпотреба и текстиля, 6 млн. долл. США в виде медицинских препаратов и оборудования. Кроме того, Туркменистану была предоставлена безвозмездная помощь в 400 тыс. долл. США (1998 г.) и 640 тыс. долл. (1999 г.) на поставку в Туркменистан китайских товаров.

Стратегической задачей для китайской стороны в экономическом сотрудничестве с Туркменистаном является закупка туркменского газа. В

августе 2007 г. началось строительство газопровода Туркменистан – Китай. Согласно достигнутым договоренностям туркменская сторона в течение 30 лет будет осуществлять поставки газа в КНР в объеме 30 млн. кубических метров природного газа в год. По заверениям сторон, уже в 2009 г. Китай начнет получать туркменский газ. Протяженность газопровода составит 7 тыс. км, при этом по территории самого Туркменистана будет проложено всего 188 км труб, остальная часть газопровода пройдет по территории Узбекистана (530 км), по территории Казахстана (1300 км) и по территории Китая (более 4500 км). Несмотря на то, что строительство газопровода находится в начальной стадии, 31 января 2008 г. китайская газовая корпорация «Petro China» заключила контракт с Ашхабадом на поставку природного газа, который пойдет по новому газопроводу в 2009 г. в Китай по цене 195 долл. США за тысячу кубометров.

Во время государственного визита президента Туркменистана Гурбангулы Бердымухамедова в Китай в ноябре 2007 г. премьер Госсовета КНР Вэнь Цзябао выдвинул предложение из четырех пунктов по дальнейшему развитию двусторонних отношений, суть которого заключается в следующем: «Во-первых, продолжать визиты на государственном уровне, продолжать сотрудничество между двумя государствами на различных уровнях. Во-вторых, углублять торгово-экономическое сотрудничество, базирующееся на принципах взаимной выгоды. В-третьих, расширять обмены в гуманитарных сферах, углублять традиционную дружбу между народами двух стран. В-четвертых, успешно осуществлять сотрудничество в сфере безопасности и обеспечения региональной стабильности».

Экономическое сотрудничество Туркменистана с КНР постоянно развивается, так, например, если в 2005 г. в объеме всего туркменского импорта китайские товары занимали 9 место, то по итогам 2006 г.

китайский импорт занимал уже 7 место. Прогнозы дальнейшего экономического сотрудничества Туркменистана с Китаем показывают, что в будущем позиции Китая в туркменской экономике только укрепятся.

**Рейтинг наиболее крупных туркменских импортеров 2004, 2005
и 2006 гг. (млн. долл. США)**

	2004	2005	2006	Рейтинг 2006
импорт всего	2732,5	2709,0	3111,6	
1. Российская Федерация	266,6	246,5	248,0	4
2. Объединенные Арабские Эмираты	252,3	343,3	431,5	1
3. Украина	247,6	205,9	241,5	5
4. Турция	236,3	198,7	309,3	3
5. США	323,8	260,9	124,1	9
6. Азербайджан	157,8	300,9	353,1	2
7. Германия	219,5	146,3	216,3	6
8. Иран	123,4	167,8	211,0	7
9. Китай	93,9	99,5	178,7	8
10. Франция	136,4	97,0	95,5	10

Перспективными направлениями экономического сотрудничества Туркменистана и КНР являются нефте- и газодобыча, химическое производство, металлургия, транспорт, легкая промышленность.

Лекция № 16

Экономическое сотрудничество Узбекистана со странами Центральной Азии и Китаем

Основные макроэкономические показатели Республики Узбекистан за девять месяцев 2007 г.

На протяжении девяти месяцев 2007 г. экономика Узбекистана характеризовалась высокими темпами роста, которые заметно превышали прогнозируемые показатели. Прирост ВВП составил 9,8%, промышленной продукции – 11,9%, инвестиций в основной капитал – 31,3%, розничного товарооборота – 18,4%, платных услуг – 25,2%, сельского хозяйства – 3,5%, экспорта – 41,8%. Обеспечено выполнение прогноза по доходам государственного бюджета, что позволило своевременно финансировать предусмотренные мероприятия по расходам в установленном объеме.

Основные показатели социально-экономического развития Республики Узбекистан (в процентах к 9 месяцам предыдущего года).

Наименование показателей	9 месяцев 2006 года	9 месяцев 2007 года
Валовой внутренний продукт	107,3	109,8
Объем промышленной продукции	110,2	111,9
Производство потребительских товаров	120,9	119,8
Валовая продукция сельского хозяйства	107,1	103,5
Инвестиции в основной капитал	110,0	131,3
Строительные работы	110,7	120,4
Розничный товарооборот	112,2	118,4
Платные услуги населению	116,4	125,2

Активная внешнеторговая политика обеспечила прирост внешнеторгового оборота на 27,1%. Доля несырьевых товаров в структуре экспорта составила 74,4% против 71,6% за 9 месяцев 2006 г., а темпы роста – 167,8%. Наиболее динамично рос экспорт продовольственных товаров (в 1,5 раза), химической продукции (в 1,4 раза), энергоносителей и нефтепродуктов (в 2,1 раза), проката черных и цветных металлов (в 1,3 раза), машин и оборудования – в 1,5 раза.

Тенденции развития основных отраслей и секторов экономики

Промышленность

Высокие темпы роста промышленности в январе – сентябре 2007 г. обусловлены внутренним инвестиционным и потребительским спросом, внешним спросом на отечественные инвестиционные товары и готовую продукцию, укреплением финансового состояния предприятий и увеличением их оборотных средств за счет организационных и экономических мер по государственной поддержке и стимулированию отечественного производства.

В отраслях промышленности наиболее высокие темпы характерны для топливной промышленности (110,1%), черной металлургии (109,6%), химической и нефтехимической промышленности (118%), машиностроения и металлообработки (128,1%), промышленности строительных материалов (114,2%), легкой (111,2%), пищевой промышленности (112,2%).

Производство промышленной продукции (в процентах к предыдущему году)

Наименование показателей	9 месяцев 2006 9 месяцев 2007	
	года	года
Промышленность, всего	110,2	111,9
в том числе:		
электроэнергетика	106,3	100,5
топливная	102,8	110,1
черная металлургия	107,4	109,6
цветная металлургия	98,4	102,2
химическая и нефтехимическая	119,8	118,0
машиностроение и металлообработка	124,6	128,1
лесная, деревообрабатывающая и целлюлозно-бумажная	121,7	128,6
строительных материалов	111,8	114,2
легкая	109,6	111,2
пищевая	129,8	112,2
другие отрасли	121,7	119,3

В нефтегазовой промышленности прирост объемов производства обеспечен в основном за счет более глубокой переработки добываемого сырья, в результате чего выросло производство автомобильного бензина (104,5%), сжиженного газа (106,9%), дизельного топлива (100,8%).

Экспорт

По результатам 2006 г. доля экспорта в ВВП составляла более 40%. За годы независимости режим узбекского экспорта прошел несколько стадий от относительно либерального до протекционистского. К середине 90-х гг. XX в. стало очевидно, что Узбекистан нуждается в снижении зависимости монокультуры хлопка и сырьевых товаров.

1995 г.		2004 г.
Наименование продукта	Доля в экспорте страны, %	Доля в экспорте страны, %
Хлопок-волокно	46	22
Драгоценные металлы	17	27
Медь и медные изделия	5	5

Ситуацию с узбекским экспортом проще всего проиллюстрировать на примере экспорта самого важного узбекского продукта – хлопка. Экспорт хлопкового волокна осуществляется только государственными внешнеторговыми компаниями «Узмарказимпэкс», «Узпромашимпэкс» и «Узинтеримпэкс» министерства внешних экономических связей, инвестиции и торговли. Помимо закупки хлопка для продажи на экспорт, эти компании закупают его и для реализации на внутреннем рынке для совместных предприятий с участием иностранного капитала (СП). Реализация хлопка для СП осуществляется за иностранную валюту со скидкой 15% от уровня мировых цен. Более того, вся выручка в иностранной валюте, поступившая на счета внешнеторговых компаний от продажи хлопка, подлежит обязательной продаже центральному банку (59) Узбекистана в полном объеме.

В Узбекистане до сих пор не создана система, при которой частные лица могли бы свободно заниматься внешнеторговой деятельностью. Искусственно тормозится грузопоток с соседними государствами, узбекские таможенники иностранным грузоперевозчикам создают серьезные проблемы при пересечении узбекской границы, вынуждая их платить высокие взятки как самим таможенникам, так и дорожной полиции. Для того чтобы избежать проблем с таможней и полицией, предлагается платное сопровождение транзитных грузов по узбекской территории, естественно, за серьезное вознаграждение. Существуют

ограничения и для местных бизнесменов, стремящихся работать на экспорт, в стране существует специальный орган, который дает разрешение на экспортную сделку только в том случае, если представленный товар продается не ниже мировой цены. Кроме этого, до сих пор сохраняется визовый режим для въезда таджикских граждан в Узбекистан, что также не способствует развитию торговли и добрососедских отношений.

Узбекско-туркменские отношения

Узбекистан – государство, которое не имеет выхода к морю именно из-за этого транспортные издержки, кроющиеся в цене товара, достигают 25%. Выход к морю имеет сосед Узбекистана – Туркмения, логично было бы именно с этим государством налаживать наиболее тесные экономические связи. Но на практике Узбекистан и Туркмения – самые закрытые в отношении друг друга страны региона, мало стремившиеся к развитию взаимовыгодных экономических отношений.

Дипломатические отношения между двумя государствами установлены 7 января 1993 г.

Договорно-правовая база сотрудничества: в настоящее время между Республикой Узбекистан и Туркменией подписано более 108 документов двустороннего характера.

За период с 1991 г. состоялось 4 визита на высшем уровне (в т.ч. 2 визита в Узбекистан – в 1996 г. и в 2004 г., и 2 – в Туркмению – в 1996 и 2000 гг.). Встреча президента Республики Узбекистан И.А. Каримова и президента Туркмении С.А. Ниязова, состоявшаяся 19 ноября 2004 г. в г. Бухаре, стала важной вехой на пути развития узбекско-туркменских межгосударственных связей и взаимовыгодного двустороннего сотрудничества. Последняя встреча руководителей двух соседних государств состоялась в октябре 2007 г. в г. Ашхабаде, К.

Бердымухаммедов и И. Каримов обсуждали широкий круг политических и в первую очередь экономических вопросов.

Торгово-экономическое сотрудничество

Динамика товарооборота между двумя странами за 1998-2005 гг.

(млн. долл. США)

Наименование показателей	1998	1999	2000	2001	2002	2003	2004	2005
Товарооборот	51,5	86,3	193,5	168,8	76,36	89,5	159,6	51,7
Экспорт	41,3	76,3	175,4	138,3	64,54	75,5	143,8	38,0
Импорт	10,0	10,0	18,1	26,5	11,82	13,9	15,6	13,7
Сальдо	31,1	66,3	157,3	119,9	52,7	61,6	128,0	24,3

Двусторонний товарооборот за 2005 г. составил – 51,7 млн. долл. США (самый низкий уровень за последние 5 лет), в т.ч. экспорт – 38,0 млн. долл. США, импорт – 13,7 млн. долл. США Положительное сальдо по итогам 2005 г. составило 24,3 млн. долл. США. В 2005 г. Республике Узбекистан функционировало 3 предприятия с участием туркменского капитала, из них два предприятия со 100% иностранными инвестициями. На территории Туркменистана действуют 4 предприятия, созданных при участии резидентов Республики Узбекистан.

Для расширения экономического и культурного диалога между странами в 1996 г. была создана совместная узбекско-туркменская комиссия по двустороннему сотрудничеству.

Сотрудничество в культурно-гуманитарной сфере

Важным фактором гуманитарного характера в отношениях между двумя странами является наличие многочисленной узбекской диаспоры в Туркмении и туркменской диаспоры в Узбекистане. По официальным данным Туркмении от 2002 г., около 9,2 % населения Туркмении составляют узбекская диаспора, т.е. более 407 тыс. человек (однако данная цифра, скорее всего, занижена, по некоторым оценкам, как минимум в 2 раза), а также около 100 тысяч смешанных семей.

Численность туркменской диаспоры в Республики Узбекистан составляет около 155 тыс. человек. В Узбекистане 14 тыс. детей туркменской национальности учатся в 45 школах с преподаванием туркменского языка, из которых в 23 обучение осуществляется полностью на туркменском языке.

Торговый оборот между странами в 2006 г. составил 41,4 млн. долл. США, (за январь – сентябрь 2007 г. – 47,8 млн. долл. США) и то в основном за счет инфраструктуры, то есть платы за транзит через общие коммуникации грузов третьих стран, включая, например, газ. Приграничные контакты сведены к минимуму, крупных совместных проектов не наблюдается.

Узбекско-таджикские отношения

Дипломатические отношения между Республикой Узбекистан и Республикой Таджикистан установлены 20 октября 1992 г.

На сегодняшний день основополагающим документом, регулирующим отношения между двумя государствами, является договор о вечной дружбе, подписанный в 2000 г. С 1991 г. по настоящее время между Республикой Узбекистан и Республикой Таджикистан подписан 154 документ двустороннего характера.

В октябре 1998 г. была подписана трехсторонняя декларация о всестороннем сотрудничестве Республики Узбекистан, Российской Федерации и Республики Таджикистан.

Динамика товарооборота Республики Узбекистан с Республикой Таджикистан за 2000-2006 гг. (млн. долл. США)

Наименование показателей	2000	2001	2002	2003	2004	2005	2006
Товарооборот	120,1	106,3	116,9	145,8	184,7	155,2	185,9
Экспорт	100,9	85,8	101,1	121,5	147,1	136,7	169,9
Импорт	19,2	20,05	15,8	24,2	37,6	18,5	16,0
Сальдо	+81,7	+65,75	+85,26	+97,3	+109,5	+118,2	+153,8

По итогам 2006 г. общий объем товарооборота с Таджикистаном составил 185,9 млн. долл. США, т.е. на 19,8% больше, чем в 2005 г. Наблюдается рост объема экспорта (+24,3%). Структуру экспорта традиционно составляют такие позиции, как: топливо минеральное, нефть и продукты ее переработки, электроэнергия, услуги, средства наземного транспорта, удобрения, строительные материалы, пшеничная мука, механическое оборудование и др.

Основные позиции в структуре импорта преимущественно представлены услугами, цветными металлами и изделиями из них, солью, серой, строительными материалами и др.

В целях развития двусторонних связей была создана совместная узбекско-таджикская комиссия по вопросам торгово-экономического сотрудничества. Проведено к середине 2007г. всего три заседания этой комиссии.

Узбекско-киргизские отношения

Дипломатические отношения между Республикой Узбекистан и Киргизской Республикой установлены 16 февраля 1993 г.

Главным документом, регулирующим отношения между двумя государствами, является договор о вечной дружбе между Республикой Узбекистан и Киргизской Республикой от 24 декабря 1996 г.

За период с 1991 г. состоялось 5 визитов на высшем уровне, в т.ч. официальные визиты президента Республики Узбекистан в г. Бишкек в январе 1994 г. и в сентябре 2000 г. и официальные визиты президента Киргизской Республики в Республику Узбекистан в сентябре 1992 г., в декабре 1995 г., в декабре 1996 г. и ноябре 1998 г.

Динамика товарооборота Республики Узбекистан с Киргизской Республикой за 1999–2005 гг. (млн. долл. США)

Наименование показателей	1999	2000	2001	2002	2003	2004	2005
Товарооборот	98,8	144,9	125,7	111,63	76,4	68,1	72,0
Экспорт	52,2	50,9	76,4	76,59	50,1	43,6	45,6
Импорт	46,6	93,9	49,3	35,04	26,3	24,5	26,4
Сальдо	5,6	-43,1	+27,0	+41,55	+23,8	+19,1	+19,2

Структура экспорта в Кыргызстан: топливо минеральное, нефть и продукты их переработки, цветные и черные металлы и изделия из них, средства наземного транспорта, услуги, соль, сера, строительные материалы и др.

Структура импорта: услуги, топливо минеральное, нефть и продукты ее переработки, электроэнергия, оборудование электрическое, соль, сера, строительные материалы и др.

Сотрудничество в культурно-гуманитарной сфере осуществляется в соответствии с договором о вечной дружбе между Республикой Узбекистан и Киргизской Республикой, подписанным в г. Ташкенте 24 декабря 1996 г., межправительственным соглашением об углублении

сотрудничества в области культуры, здравоохранения, науки, образования, туризма и спорта от 16 января 1994 г., а также межведомственным соглашением о культурном сотрудничестве от 24 декабря 1996 г.

В настоящее время между Республикой Узбекистан и Киргизской Республикой подписано 184 документа двустороннего характера.

Узбекско-казахские отношения

Узбекистан и Казахстан в силу своих культурного и исторического наследия, схожих традиций, немалой численности населения (26,7 млн. и 15,4 млн. человек соответственно), огромных минерально-сырьевых запасов, объемов ВВП (в 2006 г. 18,8 млрд. долл. США и 77,9 млрд. долл. США соответственно) традиционно претендуют на лидерство в регионе. А это подразумевает скрытое и явное соперничество между этими странами. Именно поэтому узбекское руководство уделяет особое внимание любым формам сотрудничества с Казахстаном.

Дипломатические отношения между Республикой Узбекистан и Республикой Казахстан установлены 23 ноября 1992 г.

Договорно-правовая база сотрудничества: главным документом, регулирующим отношения между двумя государствами, является договор о вечной дружбе между Республикой Узбекистан и Республикой Казахстан от 31 октября 1998 г. К настоящему времени между Республикой Узбекистан и Республикой Казахстан подписан 201 документ двустороннего характера.

За период с 1991 г. состоялось 6 визитов на высшем уровне (в т.ч. 3 визита в Узбекистан – в 1994, 1998, 2006 гг., и 3–в Казахстан – 1997, 2001, 2002 гг.).

Динамика товарооборота Республики Узбекистан с Республикой Казахстан за 2000-2005 гг. (млн. долл. США)

Наименование показателей	2000	2001	2002	2003	2004	2005
Товарооборот	316,4	312,9	263,3	295,2	425,9	516,4
Экспорт	100,8	118,0	81,8	99,1	184,7	246,9
Импорт	215,6	194,9	181,5	196,1	241,2	269,5
Сальдо	-114,8	-76,8	-99,7	-97,0	-56,5	-22,5

Двусторонний товарооборот за 2005 г. составил – 516,4 млн. долл. США (рост по сравнению с 2004 г. на 21,3%), в т.ч. экспорт – 246,9 млн. долл. США (+33,7%), импорт – 269,5 млн. долл. США (+11,8%). Отрицательное сальдо сократилось в 2,5 раза и составило 22,5 млн. долл. США.

В 2006 г. товарооборот между Узбекистаном и Казахстаном составил уже 718,6 млн. долл. США, а за первое полугодие 2007 г. он уже достиг 583,4 млн. долл. США и до конца 2007 г. превысит один миллиард долларов США – беспрецедентный показатель в отношениях между странами региона

Мосты экономического сотрудничества уже сегодня наводят несколько сот малых и средних предприятий с участием капиталов двух стран, которые работают в Узбекистане и Казахстане.

Структура экспорта из Узбекистана: газ и продукты нефтепереработки (49,7%), черные металлы и изделия из них (11,9%), услуги (9,0%), средства наземного транспорта (5%), соль, сера, земли и камень, штукатурные материалы, известь и цемент (4,7%), хлопковое волокно (4,4%), механическое и электрическое оборудование (3,3%), пластмассы и изделия из них (1,8%), жиры и масла животного или

растительного происхождения (1,5%), удобрения (1,4%), стекло и изделия из него (1,4%), продукты переработки овощей, плодов (1,1%), продукты неорганической химии (1,1%), керамические изделия (0,8%) и другие (2,9%).

Структура импорта: нефть, технические масла и продукты нефтепереработки (30,8%), мука и крупы (24,6%), черные металлы и изделия из них (9,4%), услуги (6,5%), руды, шлаки и зола (6,2%), соль, сера, штукатурные материалы, известь и цемент (6,1%), сахар и кондитерские изделия из него (5,7%), зерновые (пшеница, ячмень) (3,0%), продукты неорганической химии (1,5%), механическое и электрическое оборудование (1,5%) и другие (4,7%).

Со времени создания совместной межправительственной узбекско-казахстанской комиссии по двустороннему сотрудничеству в 1997 г. состоялось 14 заседаний данного органа.

Сотрудничество в культурно-гуманитарной сфере осуществляется в соответствии с межгосударственным договором о вечной дружбе от 31 октября 1998 г., межправительственным соглашением об углублении сотрудничества в области культуры, здравоохранения, науки, образования, туризма и спорта от 10 января 1994 г., межправительственным соглашением о сотрудничестве в сфере науки и технологий от 20 марта 2006 г. и др.

В Узбекистане проживает казахская диаспора численностью около 940 тыс. человек. Местами их компактного проживания являются республики Каракалпакстан, Навоийская, Джизакская, Сырдарьинская и Ташкентская области. В республике функционируют 560 школ с преподаванием на казахском языке. Правительство Узбекистана уделяет большое внимание обеспечению казахских школ необходимыми учебниками.

В 1989 г. при Академии наук Узбекистана был создан Казахский информационный центр. 14 марта 1992 г. состоялся первый курултай казахов, и Казахский информационный центр был преобразован в Казахский культурный центр Узбекистана.

В Узбекистане функционируют музыкально-драматические казахские театры в Мирзачульском районе Джизакской области, в Республике Каракалпакстан.

Узбекско-китайские отношения

КНР признала независимость Узбекистана 27 декабря 1991 г. Дипломатические отношения установлены 2 января 1992 г.

Двустороннее сотрудничество охватывает весь комплекс отношений и носит дружественный, взаимовыгодный характер.

Договорно-правовую базу составляют около 150 межгосударственных и других соглашений.

Регулярно происходит обмен визитами и встречи руководителей обеих стран. Президент И.А. Каримов посетил с визитами КНР в 1992, 1994, 1999, 2001 и 2005 гг. В свою очередь Узбекистан посетили председатели КНР Цзян Цзэминь (1996 г.) и Ху Цзиньтао (2004 г.).

Важнейшим шагом в существенном продвижении отношений дружбы и сотрудничества между двумя странами стал государственный визит президента И.А. Каримова в КНР 25–27 мая 2005 г. В ходе визита был подписан договор о партнерских отношениях дружбы и сотрудничества, который заложил прочный фундамент для развития партнерства на предстоящие годы.

Документами и контрактами, подписанными в ходе визита, планируется привлечение в Узбекистан китайских инвестиций на общую сумму 1,5 млрд. дол. США. Только в нефтегазовой сфере Узбекистана планируется создание СП с привлечением китайских инвестиций в размере 600 млн. долл. США.

Узбекистан и Китай тесно взаимодействуют в рамках ШОС:

В ходе обмена визитами министров иностранных дел в 2003–2004 гг. сторонами подписаны межгосударственное соглашение о борьбе с терроризмом, сепаратизмом и экстремизмом и соглашение о сотрудничестве и консультациях между внешнеполитическими ведомствами сторон. В течение 2004–2005 гг. было проведено три раунда межмидовских консультаций.

Экономический аспект

В соответствии с Торгово-экономическим соглашением (1992 г.) между странами установлен режим наибольшего благоприятствования. В 2004 г. объем торгового оборота между КНР и Узбекистаном увеличился на 69,6% и достиг 367,1 млн. долл. США. По данным Госкомстата Узбекистана, в 2005 г. товарооборот между странами достиг 485,4 млн. долл. США (рост на 32,2% по сравнению с 2004 г.), из них экспорт составил 228,2 млн. долл. США, импорт – 257,2 млн. долл. США. Отрицательное сальдо Узбекистана – 29 млн. долл. США.

Основные статьи экспорта Узбекистана: продукты переработки нефти, хлопковое волокно, пластмассы и изделия из них, шелк, удобрения, услуги и пр.

По данным статистических органов КНР, учитывающим в т.ч. ввоз товаров через третьи страны, в 2006 г. товарооборот между КНР и Узбекистаном составил 972,09 млн. долл. США. В Китай было ввезено товаров на сумму 406,15 млн. долл. США, а в Узбекистан продано на 565,94 млн. долл. США, т.е. по сравнению с 2006 г. товарооборот практически удвоился.

В сентябре 2007 г. посол КНР в Узбекистане Юй Хунцзюня заявил, что по итогам 2007 г. Узбекистан и Китай собираются увеличить объем взаимной торговли до одного миллиарда долларов. Скорее всего, так и произойдет, так как согласно китайским источникам за 10 месяцев 2007 г.

товарооборот между странами уже достиг 897,95 млн. долл. США, что на 6,8% больше, чем за соответствующий период 2006 г.

Основные статьи импорта: оборудование механическое и электрическое, транспортные средства, оптические приборы и аппараты, кофе, чай и пряности, пластмассы и изделия из них, органические химические соединения, черные металлы и изделия, керамические изделия, продукты неорганической химии, услуги.

Лекция № 17

Экономические региональные организации в Центральной Азии

Распад Советского Союза в последнем десятилетии XX в. И, как следствие, нарушение сложившихся десятилетиями экономических связей между бывшими союзными республиками оказали негативное влияние на экономику молодых независимых государств Центральной Азии. Крах старой социалистической экономики не привел к мгновенному процветанию молодых центральноазиатских республик. Там, где раньше товары перемещались абсолютно свободно, появились таможенные посты, государственные границы, а вслед за ними таможенные платежи (45) и сборы, введение местных валют и различных законов о внешнеторговой деятельности. Все эти нововведения стали серьезно тормозить внешнюю торговлю с теперь уже независимыми соседними странами. Подобные экономические препятствия, а также десятилетиями копившиеся межнациональные обиды и проблемы привели к свертыванию региональной торговли и развитию внешней торговли со странами дальнего зарубежья, такими как Турция, Иран, Афганистан, Пакистан и Китай. Все эти негативные явления привели к реальной угрозе полного развала торговых связей между государствами Центральной Азии. Для выживания в непривычных условиях свободного рынка новым элитам требовалась хоть какая-то межнациональная экономическая организация. Первой такой организацией стало Содружество Независимых Государств.

Содружество Независимых Государств (СНГ) было создано в декабре 1991 г. В принятой декларации участники Содружества заявили о своем взаимодействии на началах суверенного равенства.

В настоящее время СНГ объединяет: Азербайджанскую Республику, Республику Армения, Республику Беларусь, Грузию, Республику Казахстан, Киргизскую Республику, Республику Молдова, Российскую Федерацию, Республику Таджикистан, Туркменистан, Республику Узбекистан и Украину.

Уже в сентябре 1993 г. главами государств Содружества был подписан Договор о создании Экономического союза для формирования общего экономического пространства, основанного на свободном перемещении товаров, услуг, рабочей силы, капиталов; выработке согласованной денежно-кредитной, налоговой, ценовой, таможенной, внешнеэкономической политики; сближении методов регулирования хозяйственной деятельности, создании благоприятных условий для развития прямых производственных связей. СНГ – одна из немногих организаций, в которой представлены абсолютно все пять стран Центральной Азии.

В 1995 г. было подписано Соглашение об углублении интеграции в экономической и гуманитарной областях четырех стран (Беларусь, Казахстан, Кыргызстан, Россия).

Республика Беларусь, Республика Казахстан и Российская Федерация подписали в январе 1995 г. соглашения о Таможенном союзе как важнейшей части договора о создании экономического союза.

29 марта 1996 г. был подписан Договор между Российской Федерацией, Республикой Беларусь, Республикой Казахстан и Киргизской Республикой об углублении интеграции в экономической и гуманитарной областях, конечной целью которого объявлено создание в перспективе Сообщества интегрированных государств. При этом Киргизская Республика присоединилась к принятым еще в январе 1995 г. соглашениям о Таможенном союзе. Эти четыре государства и образовали Таможенный союз, подписав в феврале 1999 г. Договор о таможенном союзе и Едином

экономическом пространстве. В настоящее время прорабатывается вопрос о перспективах вступления в таможенный союз Таджикистана. Таким образом, две из пяти стран Центральной Азии входят в таможенный союз и Таджикистан, как неоднократно заявлял президента Эмомали Рахмонов, также стремится стать участником этой организации.

Но ни одна из вышеперечисленных организаций не была сугубо региональной. Первой региональной организацией в Центральной Азии стала организация с названием «Центрально-Азиатское Экономическое Сообщество»

На основе договоров о создании Экономического союза (от 1993 г.) и Единого экономического пространства (от 30 апреля 1994 г.) в апреле 1994 г. руководители Казахстана, Киргизии и Узбекистана создали Центрально-Азиатское экономическое сообщество (ЦАЭС), полноправным членом которого в марте 1998 г. стал Таджикистан (статус наблюдателя имеют Грузия, Турция, Украина и Россия). В рамках ЦАЭС был создан даже Центрально-Азиатский банк сотрудничества и развития. В целях обеспечения безопасности региона был сформирован миротворческий батальон «Центразбат».

В рамках ЦАЭС в 1997 г. была реализована инициатива президента Казахстана Н.А. Назарбаева о специальной программе для экономик Центральной Азии (СПЕКА). СПЕКА является программой стран Центральной Азии – Республики Казахстан, Киргизской Республики, Республики Таджикистан, Туркменистана и Республики Узбекистан. Формально СПЕКА реализуется под эгидой двух региональных экономических комиссий ООН – Европейской экономической комиссии (ЕЭК) и Экономической и социальной комиссии для Азии и Тихого океана (ЭСКАТО). Цель Программы – оказание содействия государствам Центральной Азии в углублении их взаимного сотрудничества,

стимулирование их экономического развития и интеграция в экономику стран Европы и Азии.

26 марта 1998 г. на заседании Межгосударственного совета Центрально-азиатского экономического сообщества (ЦАЭС) Президентами Казахстана, Кыргызстана, Таджикистана и Узбекистана и Исполнительными секретарями ЕЭК и ЭСКАТО была подписана Ташкентская Декларация о СПЕКА, в которой было заявлено о намерении приступить к реализации Программы и определены приоритетные области сотрудничества. При этом каждое государство-участник является ведущим (координирующим) в одной области:

- Развитие транспортной инфраструктуры и упрощение процедур пересечения государственных границ товарами, услугами и людьми – Казахстан;
 - Рациональное и эффективное использование энергетических и водных ресурсов Центральной Азии – Кыргызстан;
 - Международная экономическая конференция по Таджикистану, совместной стратегии регионального развития и привлечению иностранных инвестиций – Таджикистан;
 - Региональное сотрудничество по вопросам развития многовариантных путей доставки углеводородного сырья по трубопроводам на мировые рынки – Туркменистан;
- Перестройка промышленных предприятий с целью создания международных конкурентоспособных промышленных предприятий – Узбекистан.

Туркменистан, не являющийся членом Межгосударственного совета, не участвовал в данном саммите ЦАЭС, но официально присоединился к СПЕКА в сентябре 1998 г.

По существу СПЕКА является новой региональной инициативой европейских стран, заинтересованных в распространении геостратегического влияния ЕС на регион Центральной Азии.

Организационная структура программы СПЕКА

Высшим органом управления программой СПЕКА является региональный консультативный комитет (РКК), возглавляемый председателем, который избирается на 1 год членами комитета из числа национальных координаторов по принципу ротации. В РКК каждое государство-участник представлено национальным координатором на уровне премьер-министра.

Приоритетные проекты программы СПЕКА

Проекты развития транспортной инфраструктуры и водных и энергетических ресурсов уже начали реализовываться в регионе и имеют хорошие перспективы. Более того с целью развития этого проекта 54-я сессия Генеральной ассамблеи ООН приняла решение выделить на период 2000–2002 гг. 1,75 млн. долл. США из средств счета развития ООН.

Что касается транспортного проекта, то он пока реализуется наиболее успешно, т.к. ЕС, преследуя свои стратегические цели, в наибольшей степени заинтересован именно в развитии транспортной инфраструктуры для соединения китайского рынка через центральноазиатские страны с государствами Европы. Транспортная политика в рамках СПЕКА основывается на разработке программы ТРАСЕКА (Программа развития евроазиатского транспортного коридора). Согласно планам европейских стран маршруты ТРАСЕКА пройдут от Китая через страны Центральной Азии, Кавказа и далее минуя Россию в страны Европы. Только за десять лет с 1993 по 2003 гг. в ходе реализации программы ТРАСЕКА по созданию транскавказского евразийского транспортного коридора в странах Южного Кавказа и Центральной Азии инициировано 53 проекта, на финансирование которых была выделена

сумма более 110 млн. евро. В настоящий момент странами – участницами проекта являются: Азербайджан, Армения, Болгария, Грузия, Казахстан, Киргизия, Молдавия, Румыния, Таджикистан, Турция, Узбекистан, Украина и Туркменистан.

Узбекская сторона внесла на обсуждение проект Декларации глав государств Республики Казахстан, Киргизской Республики, Республики Таджикистан и Республики Узбекистан о дальнейшем укреплении экономического и гуманитарного сотрудничества в Центральной Азии.

Основная цель данного документа – преобразование ЦАЭС в Центрально-Азиатский Форум.

28 декабря 2001 г. в г. Ташкенте прошло очередное заседание совета глав государств ЦАЭС. На встрече президент Республики Узбекистан выступил с инициативой образовать Центрально-Азиатский Форум. Предложение было поддержано президентами Казахстана, Киргизии и Таджикистана.

Образование Форума предусматривало сохранение договорно-правовой базы образованной за время существования ЦАЭС.

Следующим шагом придания интеграционным процессам в Центральной Азии стала встреча министров иностранных дел государств-членов ЦАЭС, где были сделаны первые шаги к переходу от ЦАЭС к ЦАС

28 февраля 2002 г. в г. Алма-Ате на саммите глав государств Казахстана, Киргизии, Таджикистана и Узбекистана была учреждена новая региональная организация под названием «Центрально-Азиатское Сотрудничество». Как отмечается в принятом президентами заявлении, данный шаг продиктован необходимостью совершенствования механизмов региональной экономической интеграции, углубления взаимопонимания по вопросам формирования единого пространства безопасности, для выработки совместных действий по поддержанию мира и стабильности в регионе.

Согласно документам, государства – участники ЦАС приняли на себя обязательства осуществлять согласованные меры «по поэтапному формированию единого экономического пространства, взаимодействия в области создания общей структуры транспорта и коммуникаций, проведение согласованной политики в области пограничного и таможенного контроля».

В то же время разный экономический уровень республик Центральной Азии, помноженный на значительные расхождения в национальных законодательствах, особенно в области налогового, внешнеторгового и таможенного регулирования, не позволили странам сформировать ни общерегиональный рынок, ни единую таможенную зону.

Также проблематичным стало обеспечение свободной и взаимной конвертируемости национальных валют, о которой было заявлено в момент создания ЦАС.

При этом многие страны региона стали участниками негласной борьбы в сфере установления повышенных тарифов и цен на пользование линиями электропередачи, транзитного проезда транспортных средств, водных ресурсов, используемых как для ирригации полей, так и в области энергетики.

Евразийское экономическое сообщество стало еще одной организацией действующей в странах Центральной Азии.

Договор об учреждении Евразийского экономического сообщества (ЕврАзЭС) был подписан 10 октября 2000 г. в столице Казахстана г. Астане президентами Белоруссии, Казахстана, Киргизии, России, Таджикистана. В мае 2002 г. Молдавии, Украине и Армении был предоставлен статус наблюдателя при ЕврАзЭС. В январе 2006 г. на внеочередном заседании Межгосударственного совета ЕврАзЭС подписан протокол о присоединении Узбекистана к Договору об учреждении Евразийского экономического сообщества.

Евразийское экономическое сообщество – международная экономическая организация, наделенная функциями, связанными с формированием общих внешних таможенных границ входящих в нее стран, выработкой единой внешнеэкономической политики, тарифов, цен и другими составляющими функционирования общего рынка.

Цели Сообщества

ЕврАзЭС создано для эффективного продвижения процесса формирования государствами – участниками Таможенного союза, Единого экономического пространства, координации их подходов при интеграции в мировую экономику и международную торговую систему.

В число основных задач Сообщества входит:

- 1) завершение оформления в полном объеме режима свободной торговли, формирование единого таможенного тарифа и единой системы мер нетарифного регулирования;
- 2) установление общих правил торговли товарами и услугами и их доступа на внутренние рынки;
- 3) введение унифицированного порядка валютного регулирования и валютного контроля;
- 4) разработка и реализация совместных программ социально-экономического развития;
- 5) создание равных условий для производственной и предпринимательской деятельности (31);
- 6) формирование общего рынка транспортных услуг и единой транспортной системы;
- 7) формирование общего энергетического рынка;
- 8) создание равных условий для доступа на рынки сторон иностранных инвестиций;

9) предоставление гражданам государств Сообщества равных прав в получении образования и медицинской помощи на всей его территории;

10) сближение и гармонизация национального законодательства.

К числу руководящих органов Сообщества относятся Межгосударственный совет, Интеграционный комитет, Межпарламентская Ассамблея, Суд Сообщества.

Межгосударственный совет – высший орган Евразийского экономического сообщества. В его состав входят главы государств и правительств стран сообщества. В мае 2002 г. председателем Межгосударственного совета избран Президент Казахстана Нурсултан Назарбаев. Во время 13-го заседания Межгосударственного совета ЕврАзЭС 24 июня 2005 г. президент Беларуси Александр Лукашенко (5) был избран новым председателем Межгосударственного совета Евразийского экономического сообщества.

Интеграционный комитет – постоянно действующий орган Евразийского экономического сообщества. В его состав входят заместители глав правительств стран ЕврАзЭС. К числу основных задач Интеграционного комитета относится обеспечение взаимодействия органов ЕврАзЭС.

Секретариат – на это структурное подразделение возложена задача организации и информационно-техническое обеспечение работы Межгосударственного совета и Интеграционного комитета. Секретариат возглавляет генеральный секретарь Евразийского экономического сообщества. С октября 2007 г. решением президентов шести государств Сообщества генеральным секретарем ЕврАзЭС был назначен Мансуров (7) Таир Аймухаметович. Место нахождения Секретариата город Алма-Ата (Казахстан) и город Москва (Россия).

Выгоды для реального бизнеса стран ЕврАзЭС

Выгоды от участия в ЕврАзЭС для реального бизнеса шести стран заключаются, прежде всего, в том, что деловая активность развивается в рамках единого экономического пространства, которое поддерживается благодаря унификации национальных законодательств стран Сообщества и создания равных условий для хозяйствующих объектов, действующих на этом пространстве. При перемещении товаров и услуг, произведенных на территории ЕврАзЭС, через внутренние границы Сообщества не взимаются таможенные пошлины. За счет снижения транзакционных издержек товары, произведенные на территории стран ЕврАзЭС, становятся более конкурентноспособными по сравнению с товарами третьих стран.

Права граждан государств, входящих в ЕврАзЭС, на получение образования в высших учебных заведениях стран Сообщества

В соответствии с заключенным соглашением, любой гражданин любой страны ЕврАзЭС имеет право поступать в любое гражданское высшее учебное заведение любой страны ЕврАзЭС на тех же основаниях, что и граждане той страны, на территории которой находится это высшее учебное заведение. Кроме того, существует договор «о взаимном признании эквивалентности документов об образовании, ученых степенях и званиях», это значит, что любые документы об образовании, а также ученые звания и степени, полученные в одной из стран – участниц сообщества, признаются во всех странах ЕврАзЭС.

Экономические успехи стран ЕврАзЭС в 2006 г.

По данным Статистического комитета стран СНГ, в 2006 г. внешняя торговля между странами Евразийского экономического сообщества развивалась более высокими темпами, чем в предыдущем 2005 г. По сравнению с 2005 г. во всех странах Сообщества возросли торговые операции со странами – членами ЕврАзЭС, наиболее высокие темпы

прироста внешнеторгового оборота наблюдались в Казахстане (34%), Кыргызстане (45%) и Таджикистане (35%).

В 2006 г. общий объем взаимной торговли стран Евразийского экономического сообщества составил 73,5 млрд. долл. США против 54,1 млрд. долл. США в 2005 г., в том числе экспорт – 36,4 млрд. долл. США против 26,9 млрд. долл. США, импорт – 37,1 млрд. долл. США против 27,2 млрд. долл. США.

Успехи в экономике отражаются на уровне жизни населения стран ЕврАзЭС. Номинальная заработная плата в течение 1999–2005 гг. постоянно росла во всех странах Сообщества. Данные о среднемесячной номинальной заработной плате в странах ЕврАзЭС в 1999–2005 гг. в пересчете на доллары США представлены в таблице.

**Среднемесячная номинальная заработная плата (16)
(в пересчете на доллары США)**

	1999	2000	2001	2002	2003	2004	2005
Россия	61,9	79,0	111,1	139,1	179,2	234,0	302,3
Беларусь	70,8	73,6	86,6	104,9	120,8	160,6	217,8
Казахстан	99,3	101,1	117,9	132,6	154,6	208,3	256,4
Кыргызстан	26,9	25,7	30,0	35,9	43,8	52,5	62,6
Таджикистан	9,4	8,5	9,9	11,8	14,6	20,8	27,6

Самой крупной и влиятельной организацией в регионе Центральной Азии на сегодняшний день является **Шанхайская организация сотрудничества.**

Шанхайская организация сотрудничества (ШОС) возникла на базе «Шанхайской пятерки» (Россия, Казахстан, Киргизия, Китай и Таджикистан), образованной в соответствии с Соглашением об укреплении

доверия в военной области в районе границы (в 1996 г.) и Соглашения о взаимном сокращении вооруженных сил в районе границы (в 1997 г.).

Для заключения первого из этих двух соглашений руководители пяти государств встретились весной 1996 г. в г. Шанхае, что дало основание для появления термина «Шанхайская пятёрка».

На третьем саммите «пятерки» в июле 1998 г. в г. Алма-Ате было достигнуто понимание о необходимости продолжения углубленных консультаций по проблемам региональной и азиатской безопасности, налаживание широкомасштабного и долгосрочного сотрудничества, включая сферы торговли, экономики, энергоресурсов, а также совместной борьбы с этносепаратизмом, религиозным экстремизмом, международным терроризмом и транснациональной преступностью. Алма-атинская встреча придала импульс процессу сближения пяти государств, обозначила начало работы по синхронизации подходов к целому ряду актуальных проблем региона Центральной Азии и международной жизни в целом.

Пятый саммит «Шанхайской пятёрки» состоялся 5 июля 2000 г. в г. Душанбе. Он ознаменовал начало превращения «пятерки» в форум для рассмотрения ключевых вопросов жизнедеятельности Центральной Азии (безопасность, оборона, правоохранительная работа, внешняя политика, экономика, охрана окружающей среды, культура).

14–15 июня 2001 г. в г. Шанхае состоялась встреча глав шести государств – России, Китая, Казахстана, Киргизии, Таджикистана и Узбекистана, на которой было объявлено о создании Шанхайской организации сотрудничества – нового регионального объединения, провозгласившего в качестве своих целей укрепление между государствами-участниками взаимного доверия, дружбы и добрососедства; поощрение эффективного сотрудничества между ними в политической, торгово-экономической, научно-технической, культурной, образовательной, энергетической, транспортной, экологической и других

областях; поддержание и обеспечение мира, безопасности и стабильности в регионе.

Основные задачи ШОС – это поддержание мира и стабильности в регионе, развитие торгово-экономического сотрудничества. За последние несколько лет в сферу интересов Шанхайской организации все в большей мере входят экономические вопросы, для решения которых проводятся встречи в формате глав правительств. В центре их внимания – вопросы либерализации приграничной торговли, снятия ограничений для ведения бизнеса, создание условий для свободного перемещения в рамках этих государств товаров, капиталов, услуг и рабочей силы, развития и модернизации транспортных коммуникаций, сотрудничества в сфере ТЭК, совместного решения проблем экологии и трансграничных рек.

Торгово-экономическое сотрудничество в рамках ШОС

На первой встрече глав правительств государств-членов организации 14 сентября 2001 г. в г. Алма-Ате был подписан Меморандум между правительствами государств-членов ШОС об основных целях и направлениях регионального экономического сотрудничества и запуске процесса по созданию благоприятных условий в области торговли и инвестиций. В 2002 г. в Пекине прошел первый форум ШОС по инвестициям и развитию в области энергетики, в котором приняли участие представители государственных ведомств и коммерческих структур государств-членов, а также транснациональных корпораций.

На заседании Совета глав правительств государств – членов ШОС 23 сентября 2003 г. в г. Пекине утверждена Программа многостороннего торгово-экономического сотрудничества государств – членов ШОС, которая определяет основные ориентиры и этапы экономической интеграции в рамках организации на период до 2020 г. Конечной целью провозглашается создание благоприятных условий для свободного

движения товаров, капиталов, технологий и услуг на пространстве ШОС. Сформированы совместные рабочие группы: по электронной торговле, по таможенному делу, по товарной инспекции и унификации стандартов, по содействию инвестициям, по развитию транзитного потенциала.

На бишкекской встрече глав правительств в сентябре 2004 г. были определены свыше 130 проектов в сфере экономики, торговли, инвестиций, связи, транспорта, энергетики, охраны окружающей среды, культуры, образования, а также конкретные государства и учреждения – исполнители проектов, время их завершения.

На заседании Совета глав правительств ШОС 26 октября 2005 г. в г. Москве был утвержден механизм реализации плана мероприятий по выполнению Программы многостороннего торгово-экономического сотрудничества. Достигнуты договоренности о подготовке предложений по «пилотным» проектам в области гидроэнергетики, развития автотранспортных маршрутов, создания оптико-волоконных коммуникаций, в научно-технической и сельскохозяйственной сферах.

В сентябре 2006 г. в Душанбе главы правительств отметили, что экономическое сотрудничество ШОС получило новый импульс с созданием Делового совета и Межбанковского объединения ШОС.

Хотелось бы отметить, что регулярно проводятся совещания министров, отвечающих за торговую и экономическую деятельность, запущен механизм совещаний министров транспорта государств – членов организации, интенсивно развивается сотрудничество в сфере финансов.

В ходе прошедшего 24 октября 2007 г. в г. Астане совещания руководителей министерств экономики государств – членов ШОС участники заседания отметили, что товарооборот между странами – членами ШОС постоянно растет. Обмениваясь мнениями по актуальным вопросам дальнейшего развития многостороннего экономического сотрудничества, все стороны констатировали возможность и

необходимость увеличения торгово-экономического сотрудничества между странами ШОС.

Важной вехой в институционально-организационном становлении и содержательном наращивании сотрудничества в рамках ШОС стал саммит ШОС в г. Бишкеке 15–16 августа 2007 г., на котором были приняты бишкекская декларация, Договор о долгосрочном добрососедстве, дружбе и сотрудничестве и утвержден план действий государств – членов ШОС по обеспечению международной информационной безопасности.

ЕврАзЭС и ШОС: перспективы экономического сотрудничества

Постоянно расширяются деловые контакты между двумя организациями, действующими в Центральной Азии. Так 5 апреля 2007 г. прошла встреча между генеральным секретарем Евразийского экономического сообщества Г. Рапотой и генеральным секретарем ШОС Б. Нургалиевым (10). На встрече обсуждались вопросы экономического сотрудничества двух региональных организаций.

8 мая 2007 г. в г. Пекине был подписан Меморандум о взаимопонимании между секретариатом ШОС и интеграционным комитетом ЕврАзЭС. В нем были отмечены вопросы энергетики, торговли, защиты окружающей среды, транспорта, развития евразийских транспортных коридоров, информатики и коммуникаций, обеспечения благоприятных условий для движения товаров услуг, капитала и рабочей силы, поощрения инвестиций, туризма, налаживания диалога в региональной торговле. После подписания меморандума генсек ЕврАзЭС Григорий Рапота (11) сообщил, что уже в этом году планируется запустить пилотный проект ускоренной транспортировки контейнеров из Китая в Европу через Центральную Азию, изучается возможность поставок в Китай электроэнергии, которую будут вырабатывать центральноазиатские ГЭС. В рамках предстоящего саммита ШОС есть намерение подписать ряд

проектов, в том числе и казахстанского: строительства Майнакской ГЭС в Алматинской области. Завершается рассмотрение проекта строительства ГЭС в Павлодарской области, состоится презентация международного центра «Хоргос», который строится Казахстаном совместно с Китаем. Аналогичных проектов на стадии рассмотрения немало. Планируется строительство железных и автодорог, нефтепроводов.

Лекция № 18

Тенденции, риски (39) и перспективы экономического сотрудничества стран Центральной Азии и КНР

Распад Советского Союза открыл дорогу для приобретения независимости молодым центральноазиатским государствам. Независимость политическая не принесла независимости экономической. Все пять бывших социалистических стран Центральной Азии многие десятилетия привыкли работать в условиях жесточайшей плановой экономики, когда все они были вписаны в единую государственную систему плановых поставок и закупок товаров, причем функционировала эта система без таможен, пошлин, и притом в рамках единой валюты. Исчезновение Советского Союза привело к краху в торговле как внутри, так и за пределами Центральной Азии. Произошел разрыв десятилетиями отлаженных торговых связей как на уровне предприятий, так и между отдельными республиками по всей стране.

В начале и середине 90-х гг. российское правительство, занятое решением своих экономических и политических проблем, практически прекратило всякую экономическую интеграцию с центральноазиатскими республиками. Но в экономике и политике исчезновение одного крупного игрока должно быть компенсировано появлением такого же крупного или несколькими мелкими. Так собственно и произошло – на освободившуюся территорию в Центральной Азии устремились сразу несколько активных мировых игроков. Эти игроки представлены как отдельными странами, среди которых выделяются США и Китай, так и государственными объединениями, такими как Европейский Союз. У всех перечисленных государств есть вполне конкретные интересы в этом регионе. Интерес

таких тяжеловесов от политики и экономики к судьбам центральноазиатских государств обусловлен многими факторами и не в последнюю очередь стратегическим расположением этого региона. Независимые государства Центральной Азии расположены в самом сердце азиатского континента, они имеют общие границы с самыми значимыми государствами этого региона, с Россией, Монголией, Китаем, Пакистаном, Афганистаном, Ираном и Азербайджаном.

Стратегически удобное расположение Центральной Азии и огромные запасы природных ископаемых делают этот регион важнейшим звеном в мировой политике.

Развитие добрососедских политических и взаимовыгодных экономических отношений со странами Центральной Азии является наиважнейшей стратегической задачей для китайского руководства. Перед Китаем стоят несколько важных задач в этом регионе, который непосредственно примыкает к его границам. Одна из самых важных задач – это сохранение стабильности и мира как в самой Поднебесной, так и по периметру ее границ. В первую очередь речь идет о создании пояса стабильности и мира на окраинах Китая, граничащих со странами Центральной Азии. Одним из самых нестабильных регионов в Китае является Синьцзян-Уйгурский автономный район, преимущественно населенный мусульманами, уйгурами, опирающимися на огромную диаспору в Казахстане (около 150 тыс. человек), Киргизии (по разным оценкам, от 50 до 300 тыс.) и Узбекистане (более 100 тыс.). Организации местных уйгуров действовали в этих странах весьма активно на деньги международных исламских организаций. В Центральной Азии были созданы опорные пункты, которые занимались пропагандой, вербовкой наемников и подготовкой террористов из среды уйгуров. Уйгурские сепаратистские группировки стали представлять реальную угрозу для государственной целостности КНР так, например, с 1990 по 2001 гг. в

Синьцзян-Уйгурском автономном районе произошли 200 террористических актов, в результате которых погибли 162 человека и 440 получили ранения. Кроме реальных опасений, связанных с территориальной целостностью страны, правительство КНР крайне заинтересовано в мире и стабильности на территории Синьцзян-Уйгурского автономного района, так как именно там, кроме всего прочего, проводятся испытания китайского ракетно-ядерного оружия. Правительство КНР стремится любыми способами контролировать политику центральноазиатских государств с целью превращения этого региона в зону мира, политической и экономической стабильности, для того чтобы не возникало даже малейшей угрозы проникновения террористов с территории государств Центральной Азии в Китай. К середине 90-х гг. правительства стран Центральной Азии под давлением Пекина пресекли легальную деятельность экстремистских уйгурских организаций. Более того, Пекин добился от государств Центральной Азии, чтобы те подписали соглашения о том, что они не будут поддерживать, защищать или обучать мятежников из Синцзяна. Только после этого Китай пошел на полномасштабное политическое и экономическое сотрудничество с центральноазиатскими государствами. До сегодняшнего дня проблемы безопасности остаются главными для Китая. Именно из-за этого Китай стремится расширять свое военное влияние в Центральной Азии. Вот почему Пекин находится в тесном контакте с киргизскими чиновниками на предмет исследования вопроса о создании китайских военных баз в Киргизии. Стратегическая задача сохранение мира и политической стабильности на границах с государствами Центральной Азии заставляет Китай создавать условия, при которых центральноазиатским государствам будет выгодно иметь добрососедские отношения с КНР. Причем правительство Пекина заинтересовано в том, чтобы Китай стал главным политическим и экономическим союзником

центральноазиатских государств, и прилагает огромные усилия к тому, чтобы не допустить появления на этом пространстве других влиятельных держав враждебно относящихся к Китаю.

Не только Китай, но и страны Центральной Азии в равной мере заинтересованы в развитии двусторонних добрососедских отношений. Китай на данный момент рассматривается странами Центральной Азии как великая мировая держава, способная уравновесить влияние двух других мировых держав и, при необходимости, нивелировать возможное политическое или экономическое давление с их стороны. Со своей стороны Китай уже подтвердил, что может быть надежным союзником государств региона. После событий в Андижане правительство Узбекистана подверглось мощному политическому давлению со стороны США, требовавших проведения немедленного международного расследования произошедшей трагедии. Пекин однозначно поддержал жесткую позицию руководства Узбекистана, направленную на поддержание стабильности и порядка в стране.

Пекин также рассматривается странами Центральной Азии как надежный союзник в борьбе с внутренними или региональными силами, вне зависимости от того, придерживаются ли они исламских, либерально-демократических или каких-либо иных взглядов, которые могут рассматриваться не только руководством этих стран, но и самими китайцами как деструктивные. Наконец, Китай рассматривается странами региона и как источник крупных инвестиций в реальную экономику, что особенно важно для таких стран, как Таджикистан и Кыргызстан, не обладающих столь привлекательными для западных стран запасами углеводородного сырья. В то же время, Казахстану, Узбекистану и Туркменистану китайские инвестиции, особенно в нефтегазовую сферу, помогут диверсифицировать источники внешних инвестиций, что позволит уравновесить присутствие в этом секторе национальной экономики

инвестиций из стран Евросоюза, США и России и предотвратить возможность использования инвестиций и экономической помощи в качестве инструмента политического давления на руководство центральноазиатских стран.

Текущее положение и тенденции экономического сотрудничества в Центральной Азии

В период с 2003 по 2006 гг. объемы внешней торговли стран Центральной Азии неуклонно росли. Однако в относительном выражении внутрирегиональная торговля не смогла достичь 7% от общего объема всей внешней торговли стран Центральной Азии. Такая цифра – во многом результат того, что экспорт сырья, которым в основном и богаты эти страны, направляется в основном за пределы региона, составляет существенную долю в объеме экспорта стран Центральной Азии, а уровень развития промышленности стран региона пока не может удовлетворить потребности в импорте.

Низкий показатель внутрирегиональной торговли обусловлен тем, что все страны региона являются экспортерами практически одних и тех же товаров: сырья для различных отраслей промышленности и готовых продуктов питания. Поэтому в развитии внутрирегиональной торговли сельскохозяйственными товарами нет никакого смысла, вот почему продукцию сельского хозяйства страны Центральной Азии отправляют на экспорт за пределы региона. Отсутствие развитой индустриальной базы делает ненужным развитие внутрирегиональных поставок сырья для тяжелой промышленности, такого как различные руды. Любое сложное промышленное оборудование, в котором заинтересованы страны региона, они вынуждены закупать за пределами Центральной Азии, в России или странах дальнего зарубежья. Отсутствие развитой индустриальной базы делает неактуальным развитие внутривнутрирегионального рынка потребителей энергоносителей, которыми и так богаты страны региона, поэтому

большая часть нефти, газа и электроэнергии поставляется также за пределы региона.

Экспортная специализация стран Центральной Азии

Казахстан: руды различных металлов, газ, нефть, уголь, продукция сельского хозяйства, стройматериалы.

Киргизия: товары сельскохозяйственной и пищевой промышленности (фрукты, сахар, табак, текстильная пряжа, хлопок, шерсть), драгоценные металлы, цемент, стройматериалы.

Таджикистан: товары сельскохозяйственной и пищевой промышленности (овощи, фрукты, продукция животноводства, табак, хлопок, шерсть), электроэнергия.

Туркменистан: хлопок, шерсть, газ, нефть.

Узбекистан: товары сельскохозяйственной и пищевой промышленности (фрукты, овощи, текстильные нити, хлопок, шерсть), газ, нефть, легковые автомобили.

Кроме наличия объективных экономических причин, накладывающих определенные ограничения на развитие торговли между странами региона, существуют еще искусственно созданные барьеры, препятствующие взаимовыгодному региональному сотрудничеству. К таким рукотворным препятствиям относятся наличие визового режима между некоторыми странами региона, а также непомерно завышенные пошлины, взимаемые при пересечении границ государств. Так, например, в Узбекистане пошлина за въезд в страну составляет 300 долл. США для киргизских и казахстанских грузовых автомобилей, 130 долл. США – для таджикских автомобилей и 400 долл. США для автомобилей не зарегистрированных в странах СНГ, размер пошлины за таможенное сопровождение равен 50 евро (на расстояние до 200 км и 120 евро на расстояние свыше 200 км). В Таджикистане грузовые автомобили не из стран СНГ в зависимости от веса и количества пассажиров платят от 100

до 200 долл. США, грузовые автомобили из стран СНГ оплачивают от 50 до 150 долл. США, кроме автомобилей из Узбекистана, которые оплачивают единую ставку в 130 долл. США, специальная пошлина в размере 200 евро действует за прохождение специального таможенного досмотра транспортных средств из Узбекистана. Кроме определенных самими государствами региона неравноправных пошлинных выплат, существуют еще откровенные поборы и вымогательства со стороны транспортной милиции и таможенных служб, что приводит к еще большему удорожанию товаров, в результате чего теряется смысл в развитии региональной торговли. В целом же доля транспортных расходов в стоимости экспорта и импорта стран Центральной Азии составляла в 2006 г. от 11 до 16%, с логистическими издержками расходы возрастают как минимум до 20%, а на практике еще выше, вплоть до 30%. Для сравнения: в странах ЕС расходы на логистику и транспорт составляют менее 10%.

Экономическое сотрудничество стран Центральной Азии можно рассмотреть выборочно на примере двух стран: во-первых, Казахстана, который является безусловным экономическим лидером стран региона, и Киргизии, одного из беднейших государств региона.

Внешнеторговая деятельность (10) Казахстана со странами Центральной Азии в 2006 г. составила 1532,2 млн. долл. США (в 2005 г. она составляла 1076,5 млн. долл. США). Партнером номер один для Казахстана среди стран региона является Узбекистан, казахский экспорт в эту страну и импорт из нее увеличились по отношению к 2005 г. соответственно на 130% и 124% и составил 703,8 млн. долл. США, что составляет 54,7% от всего товарооборота со странами Центральной Азии. Удельный вес Узбекистана в полном товарообороте Казахстана равен 1,1%, соответственно удельный вес Киргизии и Таджикистана и Туркмении равен 0,7% и 0,3% 0,2%. Т.е. суммарно удельный вес всех

центральноазиатских республик в полном товарообороте Казахстана составляет всего 2,3%. В 2005 г. ситуация была следующая: товарооборот Узбекистана с Казахстаном составлял 1,1%, а удельный вес внешней торговли Казахстана с Киргизией, Таджикистаном и Туркменией равнялся соответственно 0,8%, 0,4% и 0,2%, таким образом, удельный вес всех стран Центральной Азии в торговле с Казахстаном составлял всего 2,5%, т.е. в процентном отношении по сравнению с 2005 г. товарооборот упал на 0,2%, а в денежном – вырос почти на 455 млн. долл. США, в первую очередь это указывает на то, что в 2006 г. Казахстан более быстрыми темпами развивал внешнюю торговлю со странами находящимися за пределами Центральной Азии. Чтобы понять, что скрывается за безликими цифрами статистики, необходимо показать удельный вес других стран в товарообороте Казахстана; так, например, удельный вес в торговле с Ираном, с которым у Казахстана даже нет общей границы, оценивается в 3,4%, а товарооборот таких далеких стран, как Швейцария и Италия, соответственно в 11% и 13,4%. Так что, несмотря на рост региональной торговли в денежном эквиваленте, можно смело сказать, что для Казахстана развитие торговли со странами Центральной Азии отнюдь не является стратегической задачей. Для сравнения можно рассмотреть товарооборот Казахстана с КНР; так в 2005 г. в процентном соотношении он составлял 8,1% от общего товарооборота Казахстана со всеми государствами, что равнялось 3675,7 млн. долл. США, а в 2006 г. товарооборот с Китаем вырос до 8,9% и достиг уже 5517,4 млн. долл. США. Если рассматривать место стран региона в объеме экспорта и импорта Казахстана, то и здесь первое место, безусловно, принадлежит Узбекистану – соответственно 1,0% и 1,3%, второе место принадлежит Киргизии – 0,7% и 0,6% соответственно, и на третьем месте находится Таджикистан – 0,4% и 0,1%. Внешняя торговля с Туркменией отличается от торговли с другими странами региона,

Туркмения единственная центральноазиатская страна в торговле, с которой у Казахстана в 2005 и 2006 гг. сохранялось отрицательное сальдо.

Товарооборот Казахстана со странами Центральной Азии и КНР в 2004, 2005 и 2006 гг.

	в млн. долл. США			в % от общего товарооборота			Рост в 2006 по отношению к 2004 в %
	2004	2005	2006	2004	2005	2006	
Киргизия	313,2	344	406,7	1,0	0,8	0,7	129
Таджикистан	139,6	167,5	185,1	0,4	0,4	0,3	132
Узбекистан	429,3	497	703,8	1,3	1,1	1,1	163
Туркмения	101,6	68	153,2	0,3	0,2	0,2	150
Итого	983,7	1076,5	1532,2	3,0	2,5	2,3	155
КНР	2725,4	3675,7	5517,4	8,3	8,1	9,0	202

Представленная выше таблица наглядно демонстрирует что, несмотря на то, что постоянно растет товарооборот Казахстана с другими странами Центральной Азии в денежном исчислении, в процентном отношении он падает год за годом с 3% в 2004 г. до 2,3% в 2006 г. Совсем другая ситуация наблюдается в торговле с КНР: несмотря на падение товарооборота в 2005 г. по отношению к 2004 г. на 0,2%, в 2006 г. торговля между двумя странами выросла уже до 9,0%, более того, за этот период времени в денежном исчислении товарооборот вырос более чем в два раза.

Внешнеторговая деятельность Киргизии со странами Центральной Азии в 2006 г. составила 504 млн. долл. США (в 2005 г. она составляла 418,7 млн. долл. США). Партнером номер один для Киргизии среди стран региона является Казахстан, киргизский экспорт в эту страну и импорт из нее увеличились по отношению к 2005 г. соответственно на 141% и 112% и

составил 362,5 млн. долл. США, что составляет 71,9% от всего товарооборота со странами Центральной Азии. Удельный вес Узбекистана в полном товарообороте Киргизии равен 22,3%, соответственно удельный вес Таджикистана и Туркмении равен 5,1% и 0,7%. Таким образом, суммарно удельный вес всех центральноазиатских республик в товарообороте Киргизии со всеми странами в 2006 г. составляет всего 16,7%. В 2005 г. ситуация была следующая: товарооборот Киргизии с Казахстаном составлял 69,8%, а удельный вес внешней торговли Киргизии с Таджикистаном, Туркменией и Узбекистаном равнялся соответственно 6%, 4,3% и 19,9%, таким образом, удельный вес всех стран Центральной Азии в торговле с Киргизией составлял всего 22%. Несмотря на то, что в денежном эквиваленте региональная торговля в 2006 г. выросла на 85 млн. долл. США (в первую очередь за счет увеличения объемов торговли с Казахстаном и Узбекистаном) в итоге, в процентном отношении по сравнению с 2005 г. товарооборот Киргизии со странами Центральной Азии по сравнению с общим товарооборотом упал на 5,3%. Это указывает на то, что в 2006 г. Киргизия более быстрыми темпами развивала внешнюю торговлю с другими странами, в первую очередь с Россией и Китаем, чем с соседями по региону.

**Товарооборот Киргизии со странами Центральной Азии в 2005
и 2006 гг.**

Страна	2005		2006		2006 в % к 2005
	стоимость (млн. долл. США)	уд. вес в %	стоимость (млн. долл. США)	уд. вес в %	
Казахстан	292,2	69,8	362,5	71,9	124
Таджикистан	25,1	6	25,2	5,1	100
Туркмения	17,9	4,3	3,9	0,7	21
Узбекистан	83,5	19,9	112,4	22,3	134
Всего	418,7	100	504	100	

Если рассмотреть внимательно ассортимент торговли с самым крупным киргизским торговым партнером по региону, то нетрудно заметить, что больше четверти всех закупаемых товаров из Казахстана составляют энергоносители (27%), а если прибавить такие продукты питания, как пшеница, пшеничная мука и сахар, то доля только этих товаров составит больше половины (52,6%) от всех закупаемых в этой стране товаров. По результатам 2006 г. среди всех импортеров Казахстан занимает почетное четвертое место с объемом 9,9%. Не лучше обстоит дело и со вторым по значимости торговым партнером по региону – доля энергоносителей из Узбекистана в объеме товарооборота с Киргизией составляет больше половины (52,4%), причем рост торговли с Узбекистаном обеспечивается исключительно ростом мировых цен на газ и нефть. Если измерять объем торговли Киргизии с Узбекистаном в тоннах, то в 2006 г. по сравнению с предыдущим годом он упал с 862048 т до 816580 т. Несмотря на то, что объем торговли Киргизии с Узбекистаном падает, товары из этой страны занимают пятое место в импорте Киргизии с объемом 4,2% от всего импорта. Товарооборот Киргизии с Таджикистаном и Туркменией в процентном отношении неуклонно падает даже по сравнению со странами региона.

На фоне падения внутрирегиональной торговли хорошо видно, как динамично развивается экономическое сотрудничество Киргизии с Китайской Народной Республикой.

**Товарооборот Киргизии со странами Центральной Азии и КНР
в 2004, 2005 и 2006 гг.**

	в млн. долл. США			в % от общего товарооборота			Рост в 2006 по отношению к 2004 в %
	2004	2005	2006	2004	2005	2006	
Казахстан	280,4	292,2	362,5	16,4	15,3	12,0	129,2
Таджикистан	24,2	25,1	25,2	1,4	1,3	0,8	104
Туркмения	5,4	17,9	3,9	0,3	0,9	0,1	72
Узбекистан	71,8	83,5	112,4	4,2	4,4	3,7	156,5
Итого	381,8	418,7	504,0	22,3	22,0	16,7	132
КНР	120,4	134,6	287,0	7,0	7,0	9,4	238,3

Из таблицы видно, что товарооборот Киргизии с Китаем увеличивается год от года, причем если в 2005 г. по сравнению с 2004 г. объем вырос всего на 111%, то в 2006 г. по сравнению с предыдущим годом товарооборот вырос более чем в два раза (214%), хотя в процентном отношении разница увеличилась всего на 2,4%. Китай входит в тройку крупнейших импортеров Киргизии, крупнейшим импортером является Россия (32,2%), на втором месте США (17,8%), и Китай занимает почетное третье место (12,4%). По сравнению с прошлым 2005 г. Китай резко увеличил в Киргизию поставки риса, фруктов, свинины, синтетических тканей, слесарного инструмента, телефонов и комплектующих к ним и даже тракторов.

Доля Китая в общем объеме экспорта из Киргизии составляет 4,8%, большую часть от этого объема (более 35%) составляет сырье для текстильной и кожевенной промышленности (по этой позиции экспорт в Китай увеличился на 68,2%), на втором месте стоит экспорт энергоносителей более – 16% от всего объема (по этой позиции экспорт в

Китай увеличился в 3,9 раза), на третьем месте – экспорт алюминия, его лома и отходов, всего также около 16%, причем по этой позиции по сравнению с предыдущим годом рост составил 57,7%. Таблица показывает, что Китай имеет самый значительный рост товарооборота с Киргизией по отношению к странам Центральной Азии, которые в 2006 г. увеличили товарооборот по сравнению с 2004 г. всего на 132%, в то время как рост товарооборота с КНР увеличился на 238,3%. Даже если сравнивать результаты 2006 г. с 2005 г., то разница будет столь же значительной: страны Центральной Азии увеличили товарооборот с Киргизией на 120%, а КНР за тот же период – на 213%.

Но увеличение объемов торговли Китая со странами Центральной Азии вызывает не только радость в самих странах этого региона. Все больше и больше растет озабоченность ростом несбалансированной торговли с Поднебесной. Бурное развитие экономического сотрудничества с великим соседом порождает и различные проблемы. Это и все большая зависимость экономик центральноазиатских стран от великого соседа, увеличение как легальных, так и нелегальных иммигрантов, развитие неконтролируемой торговли приводит к постепенному краху местной промышленности и как следствие к обнищанию населения.

Неразвитость подлинного экономического сотрудничества между странами Центральной Азии обусловлена все еще продолжающимися в регионе дезинтеграционными процессами, которые выражаются в том, что из года в год растет степень жесткости границ между странами региона, вводятся все новые и новые ограничения, препятствующие торговле товарами и услугами, движению транспортных средств, транзиту грузов и пассажиров. Почти полностью прекратилась производственная кооперация между государствами, ужесточаются визовые режимы.

Основными проблемами на путях развития регионального экономического сотрудничества являются:

– неодинаковый подход отдельных стран Центральной Азии к вопросам интеграции экономик стран региона и неверная оценка ими возможных результатов интенсификации экономического регионального сотрудничества;

– разный уровень остроты проблем социально-экономического развития каждой страны порождает различные представления у руководящей элиты отдельных стран на необходимость и формы экономического сотрудничества с соседями по региону;

– различный уровень экономического развития стран заставляет их по-разному относиться к их степени вовлеченности в региональное экономическое сотрудничество

– до сих пор существуют противоречия неэкономического характера между отдельными странами (национализм, великодержавный шовинизм, неудовлетворенность национально-государственным размежеванием и т.д.).

Для развития регионального экономического сотрудничества необходимо:

– как правящей элите, так и широким народным массам в каждой отдельной стране региона осознать необходимость и неизбежность интеграционных процессов;

– совместно формировать общие политические и экономические условия для наращивания масштабов регионального экономического сотрудничества (облегчение режима функционирования границ, визового режима, создание благоприятствующих условий для транзита пассажиров и грузов, сближение таможенных тарифов с последующей ориентацией на создание единого таможенного тарифа и т.д.);

– создавать и расширять трансграничные зоны свободной торговли, увеличивать радиус беспошлинного продвижения товаров для реализации на рынках других стран);

– широко и активно пропагандировать в средствах массовой информации внутри каждой страны региона о необходимости, неизбежности и общей выгоде от развития регионального экономического сотрудничества;

– создавать и активизировать в рамках уже существующих региональных организаций органы, отвечающие за развитие регионального экономического сотрудничества;

– приоритетно развивать региональную научно-техническую интеграцию, сотрудничество и межрегиональные обмены в области образования и культуры, устранять любые преграды для перемещения людей внутри региона;

– осуществлять государственную поддержку для развития частного сектора экономики, оказывать помощь и предоставлять специальных экономические льготы для создания совместных предприятий с соседними государствами.

ОПИСАНИЕ КУРСА И ПРОГРАММА

Изучение истории, понимание закономерностей исторического прогресса помогают людям более эффективно принимать решения и прогнозировать их последствия. Членам общественных движений и политических партий просто необходимо изучать уроки истории для того чтобы принимать единственно правильные, обоснованные решения и знать насколько дорого в истории обходятся ошибки отдельных людей и целых партий. Только люди, хорошо усвоившие уроки истории способны принимать обоснованные решения и предвидеть их возможные последствия. Как и любая другая наука, история служит одним из инструментов познания и преобразования мира. Тот, кто знает и понимает историю, может избежать многих ошибок в своих действиях, найдя аналогии в прошлом. Знание истории столь же необходимо и эффективно, как знание экономики, политологии, психологии, социологии и других наук.

ЦЕЛЬ КУРСА:

Студенты прослушивают лекционный курс, целью которого является приобретение студентами базовых знаний по тем проблемам, которые изучает история, и путям, которые она выбирает для исследования. В основе курса - история экономического развития молодых независимых государств Центральной Азии. В рамках курса студенты узнают много нового об изучаемых странах этого региона, в том числе получают сведения об экономической географии, познакомятся с интересной историей государств с древнейших времен до сегодняшних дней, приобретут сведения об социально- политическом строе и культуре жителей центральноазиатского региона. Из огромного количества материала

существующего по данной теме студентам будет представлен наиболее репрезентативный материал, глубокое освоение которого позволяет студентам самостоятельно понимать и оценивать как глобальные исторические процессы в целом, так и события, происходящие в этом конкретном регионе. Прилежное усвоение предложенного в лекционном курсе материала позволит студентам овладевать методами анализа конкретных исторических явлений происходящих в регионе Центральной и Восточной Азии, а так же приобрести навыки для самостоятельной интерпретации наиболее значимых историографических событий.

СОДЕРЖАНИЕ КУРСА:

В рамках предложенного курса основное внимание студентов будет сосредоточено на истории экономической кооперации стран Центральной Азии и Восточной Азии. К странам Центральной Азии автор причисляет среднеазиатские республики бывшего Советского Союза, такие как Казахстан, Узбекистан, Киргизия, Таджикистан, Туркменистан, получившие независимость в 1991г. В курсе лекций Восточная Азия будет представлена только одной страной, но это государство является безусловным экономическим и политическим доминионом в этом регионе, это Китайская Народная Республика.

Китай является одной из трёх мировых держав, оказывающих серьезное влияние на развитие стран Центральной Азии. И если Россия является для новых независимых государств региона традиционным партнером, то начало современной истории отношений стран региона с Китаем, уходит в последние 2-3 года «горбачевской» перестройки. После обретения ими независимости эти отношения поднялись на качественно новый уровень. С той лишь особенностью, что для Китая установление отношений с центрально-азиатскими странами является, всё же, восстановлением давних многовековых политических и экономических

отношений, которые были прерваны завоеванием региона царской Россией во второй половине XIX века.

Страны Центральной Азии и Китай в равной мере заинтересованы в развитии двусторонних отношений. Китай, на данный момент, рассматривается странами Центральной Азии как новая мировая держава, способная уравновесить влияние двух других мировых держав, и, при необходимости, нивелировать, возможное политическое давление с их стороны.

Китай рассматривается странами региона и как источник крупных инвестиций в реальную экономику, что особенно важно для таких стран, как Таджикистан и Киргизия, не обладающих столь привлекательными для западных стран запасами углеводородного сырья. В то же время, Казахстану и Туркменистану китайские инвестиции, особенно в нефтегазовую сферу, помогут диверсифицировать источники внешних инвестиций. В свою очередь, данное обстоятельство позволит уравновесить западное присутствие в этом секторе национальной экономики и предотвратить возможность его использования в качестве инструмента политического давления на руководство страны.

Китай крайне заинтересован в развитии тесных экономических отношений со странами Центральной Азии, поскольку политическая нестабильность спровоцированная бедностью в этом регионе теоретически может перебраться и в политически стабильный Китай. Именно поэтому Китайское правительство очень серьезно относится к развитию торговли в приграничных к центральноазиатским республикам районах.

После развала Советского Союза и ухода из региона независимой России в регион хлынули дешевые китайские товары, воспользовавшись тем, что в регионе не было никакой конкуренции. До сих пор товары китайского производства от изделий легкой промышленности до продукции тяжелой индустрии господствует в странах Центральной Азии.

Дешевая цена на китайские товары объясняется еще и низкими затратами китайских перевозчиков на транспортировку товаров из Китая в соседние страны Центральной Азии.

Воспользовавшись тем, что после ухода из региона России молодые независимые государства Центральной Азии остались один на один со своими экономическими и политическими проблемами, Китай стал целенаправленно расширять и укреплять свое экономическое присутствие, а затем и политическое влияние в регионе. Это было необходимо ему для решения сугубо экономических задач. С ростом экономики Китая всё более актуальным для него становились вопросы обеспечения экономической безопасности. Растущей китайской экономике для того чтобы избежать перегрева, во-первых, нужны рынки сбыта для своих товаров и во-вторых, новые и надежные источники сырьевых (цветные металлы и пр.) и энергетических (нефть, газ, электроэнергия) ресурсов, которыми располагают страны Центральной Азии. И нет ничего удивительного в том, что Китай проявляет повышенный интерес как к продвижению своих товаров и услуг на центрально-азиатские рынки, так и к разработке и реализации проектов импорта из региона сырья и энергетических ресурсов.

Несмотря на широкий спектр интересов Пекина в центральноазиатских странах (в том числе и безопасность) все же развитие экономической интеграции между КНР и странами Центральной Азии руководство Китая уделяет первостепенную роль, и главная цель подобной интеграции в создание единого экономического пространства. Более того, называются даже примерные сроки появления реальных контуров этого пространства. В Пекине говорят о ближайших двадцати годах, в течение которых страны ШОС создадут условия для свободного перемещения товаров, капиталов, технологий и услуг.

Внимательно изучив перипетии в истории экономического сотрудничества стран Центральной Азии и КНР студенты смогут в дальнейшем безошибочно прогнозировать и моделировать экономические и политические процессы, которые могут происходить в странах Центральной Азии. Знание истории экономического развития региона позволит в будущем правильно выстраивать политику России с молодыми независимыми государствами Центральной Азии.

Инновации курса.

Данный курс является инновационным как, по содержанию, так и по литературе. Несмотря на то, что в настоящее время большое количество авторов, как в нашей стране, так и за границей серьезно занимаются исследованиями по широкому спектру проблем государств Центральной Азии, но проблемам экономического взаимодействия этих стран друг с другом и с Китаем посвящено крайне мало публикаций. Причем большинство публикаций на экономическую тематику, как на русском, так и на иностранных языках выходят в виде статей или отдельных глав в работах, посвященных как правило геополитике. В работе над подготовкой курса лекций использовалась только новейшая литература, выпущенная не ранее 2005г.

Курс лекций инновационен и по форме, в основе разработанного курса лежит нелинейная схема организации учебного процесса. В соответствии с которой, контроль за освоением студентом каждой дисциплины осуществляется в рамках бально-рейтинговой системы. Лекционный курс построен таким образом, чтобы обеспечить каждому студенту максимально благоприятные условия для освоения данной дисциплины и получения высокого результата после успешного написания текущей и рубежной аттестации.

Автор курса: Бельченко Андрей Станиславович, выпускник Института стран Азии и Африки Московского Государственного Университета им. М.В. Ломоносова, ст. преп. кафедры всеобщей истории факультета гуманитарных и социальных наук Российского Университета Дружбы Народов.

Структура курса:

№	Наименование тем	Всего (час)	Аудиторные занятия: лекции	Аудиторные занятия: семинары	Самостоятельная работа
1	2	3	4	5	6
1.	Молодые независимые государства Центральной Азии	4	2	2	2
2.	Республика Казахстан. Общая информация, география, история	2	2		2
3.	Республика Киргизия. Общая информация, география, история	2	2		2
4.	Республика Таджикистан. Общая информация, география, история	2	2		2
5.	Республика Туркменистан. Общая информация, география, история	2	2		2
6.	Республика Узбекистан. Общая информация, география, история	2	2		2
7.	Республика Казахстан. Население, государственный строй и экономика	2	2		2
8.	Республика Киргизия. Население, государственный строй и экономика	6	4	2	2
9.	Республика Таджикистан. Население, государственный строй и экономика	8	4	4	2

1	2	3	4	5	6
10.	Республика Туркменистан. Население, государственный строй и экономика	4	2	2	2
11.	Республика Узбекистан. Население, государственный строй и экономика	8	4	4	2
12.	Экономическое сотрудничество Республики Казахстан со странами Центральной Азии и Китаем	4	2	2	2
13.	Экономическое сотрудничество Республики Киргизия со странами Центральной Азии и Китаем	4	2	2	2
14.	Экономическое сотрудничество Республики Таджикистан со странами Центральной Азии и Китаем	2	2		2
15.	Экономическое сотрудничество Республики Туркменистан со странами Центральной Азии и Китаем	2	2		2
16.	Экономическое сотрудничество Республики Узбекистан со странами Центральной Азии и Китаем	2	2		2
17.	Экономическая роль Китайской Народной Республики в регионе Центральной Азии	2	2		2
18.	Тенденции, риски и перспективы экономического сотрудничества стран Центральной Азии и КНР	2	2		2
19.	Великий шелковый путь: от древности до сегодняшних дней.	2		2	2

1	2	3	4	5	6
20.	Развитие транспортной инфраструктуры на «новом шелковом пути».	2		2	2
21.	Экономические и политические интересы участников «нового шелкового пути»	2		2	2
22.	Столкновение интересов России, США, стран Евросоюза и КНР в регионе Центральной Азии	2		2	2
23.	Перспективы экономического и политического сотрудничества стран Центральной Азии и Китая	4		4	2

ОРГАНИЗАЦИОННО-МЕТОДИЧЕСКОЕ ПОСТРОЕНИЕ КУРСА:

Курс состоит из лекций, самостоятельных занятий и групповых академических консультаций. В ходе лекций студенты получают теоретический и фактический материал по изучаемым темам. Студенты осуществляют и самостоятельное освоение курса, для чего им предлагается краткое описание каждой темы, указывается список обязательной и дополнительной литературы. Проводится два письменных тестирования на основе пройденного материала и по дополнительной литературе.

РЕКОМЕНДУЕМАЯ ЛИТЕРАТУРА ПО КУРСУ

Обязательная литература

1. Кузьмина Е.М. Геополитика Центральной Азии. М., 2007.
2. Хуашэн Чжао. Китай, Центральная Азия и Шанхайская Организация Сотрудничества. Московский Центр Карнеги. Рабочие материалы № 5, Москва, 2005.
3. Китай: угрозы, риски, вызовы развитию. Под ред. В. Михеева; Московский Центр Карнеги. - М. 2005.
4. Starr Frederick S. The New Silk Roads: Transport and Trade in Greater Central Asia. Washington. 2007.
5. Мирзаев Р.С. Великий шелковый путь: реалии XXI века. М., Институт актуальных международных проблем Дипломатической Академии МИД РФ. 2005.
6. Мирзаев Р.С. Геополитика нового шелкового пути. М., Институт актуальных международных проблем Дипломатической Академии МИД РФ. Известия. 2004.
7. Борисова Е. А. "Казахстан: президент и внешняя политика. М. 2005.
8. Asian Development Outlook 2007. Asian Development Bank. Hong Kong. 2007.

Дополнительная литература

1. Olcott Marta Brill. Asia's Second Chance. Washington, 2005.
2. Central Asia: Views from Washington, Moscow, and Beijing. Rumer Eugene, Trenin Dmitri, Zhao Huasheng. Washington, 2007.
3. Малашенко А. Что будет в Туркменистане? Московский Центр

Карнеги. Рабочие материалы № 1, Москва, 2007.

4. Воскресенский А.Д. Северо-Восточная и Центральная Азия: динамика международных и межрегиональных взаимодействий. Российская политическая энциклопедия. М. 2004.
5. Kyrgyzstan Brief. Бюллетень института общественной политики. Бишкек. №3, 4, 6. 2006., №7, 8, 9. 2007.
- 5.

Интернет сайты.

1. <http://www.easttime.ru>
2. <http://www.centran.ru>
3. <http://www.cainfo.ru/>
4. <http://www.centrasia.ru/>
5. <http://centrasia.cintech.ru/>
6. <http://www.ca-c.org>
7. <http://www.kyrgyz.ru/>
8. <http://www.ferghana.ru/>
9. <http://www.centralasianews.net/>
10. <http://www.centralasiacommerce.com/>
11. <http://www.cacianalyst.org/>
12. <http://cesww.fas.harvard.edu/>
13. <http://www.newscentralasia.net/>
14. <http://www.c-asia.org/>
15. <http://www.kazembassy.ru/>

УСЛОВИЯ И КРИТЕРИИ ВЫСТАВЛЕНИЯ ОЦЕНОК:

Все виды работ и уровень полученных знаний оцениваются по балльно-рейтинговой системе. При выставлении итоговой оценки принимается во внимание посещаемость студентом семинаров и лекций, учитываются результаты проверки обязательных письменных аттестационных и самостоятельных работ, качество подготовки и информативная насыщенность письменных творческих работ, степень изученности материалов курса, посещение лекционных занятий.

Балльная структура оценки:

Формы контроля:

Посещение занятий – 4 баллов (1 занятие – 0,25 балла)

Активная работа на семинаре – 18 баллов

Внутрисеместровые аттестации – 20 баллов

(в форме тестов на основе пройденного материала и по дополнительной литературе)

устный доклад – 15 баллов

Итоговое испытание – 15 баллов

Всего – 72 балла

Шкала оценок:

Кре дит	Сумма баллов	Неуд		3		4	5	
		F	FX	E	D	C	B	A
		2	2+	3	3+	4	5	5+
2	72	Менее 25	25	37	43	49	61	67

Пояснение оценок

- A Выдающийся ответ
- B Очень хороший ответ
- C Хороший ответ
- D Достаточно удовлетворительный ответ
Отвечает минимальным требованиям удовлетворительного
- E ответа
Оценка 2+ (FX) означает, что студент может добрать баллы
- FX только до минимального удовлетворительного ответа
Неудовлетворительный ответ (либо повтор курса в
- F установленном порядке, либо основание для отчисления)

Правила выполнения письменных работ:

Список тем письменных творческих работ предлагается студентам в начале учебного года. Студент вправе выбрать тему из данного списка или предложить свою, согласовав ее с преподавателем. Не разрешается представлять одну и ту же работу более чем по одному предметному курсу. Требования к набранным на компьютере творческим работам: двойной интервал, кегль –14, цитирование и сноски в соответствии с принятыми стандартами, тщательная проверка грамматики, орфографии и синтаксиса. Текст письменной творческой работы должен быть не менее 8-12 страниц. Творческая работа не должна быть реферативного, описательного характера – в ней заметное место должно быть уделено аргументированному представлению своей точки зрения студентом,

критической оценке изученного материала, что должно проявить его аналитические способности.

Тестирование проводится для того, чтобы проверить усвоение студентами материала курса, рекомендуемой преподавателем литературы, их умению формулировать собственную концепцию предложенной им вниманию проблематики, а также применять полученные знания на практике, в процессе анализа конкретно-исторических событий. Вопросы и задания по контрольным работам становятся известны непосредственно перед их проведением.

Академическая этика:

Все имеющиеся в письменных творческих работах сноски составляются в соответствии с академическими требованиями и тщательно выверяются. Не допускается без указания первоисточника включать в свою работу выдержки из работ других авторов, пересказывать чужую работу близко к тексту, использовать чужие идеи. Это касается и материалов, взятых из интернета. В последнем случае необходимо указывать адрес сайта. В конце работы дается полный список всех использованных источников и литературы.

Темы лекций и их аннотированное содержание.

Неделя I:

Молодые независимые государства Центральной Азии.

Понятие «Центральная Азия». Определение предмета изучения, что понимается под термином Центральной Азией, географическое понятие, политическое, экономическое пространство. Изучение истории центральноазиатских государств, выделение факторов повлиявших на

создание единого региона: географический, экономический, исторический, политический и религиозный факторы. Регион как часть Великого шелкового пути.

Создание независимых государств на территории бывшей Советской Средней Азии. В 1991г. появляются независимые государства на территории бывшей Советской Средней Азии. Трудный путь становления независимых государств. Создание независимых экономических и политических институтов. Геополитическое значение региона для всего мира. В чем привлекательность региона для США, Европы, Китая и России.

Восточная Азия. Определение региона, выделение страны для исследования и обоснование этого решения. Китайское экономическое сотрудничество со странами Центральной Азии.

Литература

1. Кузьмина Е.М. Геополитика Центральной Азии. М., 2007. С.16-19
2. Мирзаев Р.С. Геополитика нового шелкового пути. М., Институт актуальных международных проблем Дипломатической Академии МИД РФ. Известия. 2004. С.23-38.

Интернет сайты:

<http://www.kazembassy.ru/>

<http://www.kyrgyz.mid.ru/>

<http://www.ca-c.org>

Неделя II:

Республика Казахстан. Общая информация, география, история.

Республика Казахстан. Эконом -географическое положение: климат, рельеф местности, водные ресурсы, полезные ископаемые. Население

страны, этнический и конфессиональный состав половой и возрастной состав.

История Казахстана. Ранняя история на территории Казахстана, первые люди, каменный век, эпоха бронзы, эпоха железа. Первые государства на территории Казахстана. Территория Казахстана в период средневековья. Территория древнего Казахстана как часть шелкового пути. Завоевания Чингисхана. Образование и крах «Золотой орды». Образование узбекского ханства, его крах и создание казахского ханства, войны с джунгарским ханством.

Вместе с Россией. Начиная с 17в. Наблюдается поэтапное сближение с Российской империей. С 1860-х годов территория современного Казахстана была разделена между несколькими административными единицами Российской империи. Экономика Казахстана в конце 19, начале 20 вв. Казахстан в период первой мировой войны, революции и гражданской войны. Становление Советской власти в Казахстане. Казахстан в составе СССР. Вторая мировая война и индустриализация Казахстана.

Независимый Казахстан. В 1991г. образование независимого Казахстана. Экономические успехи независимого Казахстана.

Литература

- Кузьмина Е.М. Геополитика Центральной Азии. М., 2007. С. 24-28.
- Starr Frederick S. The New Silk Roads: Transport and Trade in Greater Central Asia. Washington. 2007. p. 275-283.
- Мирзаев Р.С. Геополитика нового шелкового пути. М., Институт актуальных международных проблем Дипломатической Академии МИД РФ. Известия. 2004. С 44-56.

Интернет сайты:

<http://www.kazembassy.ru/>

<http://www.centrasia.ru>

<http://sos.net.ua>

Неделя III:

Республика Киргизия. Общая информация, география, история.

Республика Киргизия. Эконом. -географическое положение: климат, рельеф местности, водные ресурсы, полезные ископаемые. Население страны: этнический и конфессиональный, половой и возрастной состав.

История Киргизии. Ранняя история на территории Киргизии, первые люди, каменный век, эпоха бронзы, эпоха железа, появление кочевого скотоводства и земледелия. Первые государства на территории Киргизии. Территория Киргизии в период средневековья. Территория древней Киргизии как часть шелкового пути. Завоевания монголов.

Вместе с Россией. Присоединение киргизских земель к России началось в середине 50-х годов 19в. Революция и гражданская война на территории Киргизии. Индустриализация Киргизии во время и после второй мировой войны.

Независимая Киргизия. В августе 1991г. после краха СССР Киргизия провозгласила независимость.

Литература

Кузьмина Е.М. Геополитика Центральной Азии. М., 2007. С. 30-34.

Starr Frederick S. The New Silk Roads: Transport and Trade in Greater Central Asia. Washington. 2007. p. 238-241.

Kyrgyzstan Brief. Бюллетень института общественной политики. Бишкек. №8. 2007. стр. 15-17.

Kyrgyzstan Brief. Бюллетень института общественной политики. Бишкек. №9. 2007. стр. 12-16.

Интернет сайты:

<http://www.minfin.kg>

www.kyrgyz.mid.ru

Неделя IV:

Республика Таджикистан. Общая информация, география, история.

Республика Таджикистан. Эконом -географическое положение: климат, рельеф местности, водные ресурсы, полезные ископаемые. Население страны, этнический и конфессиональный состав половой и возрастной состав.

История Таджикистана. Ранняя история на территории Таджикистана, первые люди, каменный век, эпоха бронзы, эпоха железа. Первые государства на территории Таджикистана. Территория Таджикистана в период средневековья, согдийские и бактрийские царства. Завоевания Александра Македонского. Территория древнего Таджикистана как часть шелкового пути. Арабские завоевания. Монгольские завоевания. Образование узбекского ханства, его крах и создание Бухарского эмирата.

Вместе с Россией. Бухарское ханство в 1818г., согласно двустороннему договору, стало зависимым от России государством, а Кокандское ханство в 1876г. было упразднено, и его земли вошли в состав Туркестанского генерал-губернаторства. Экономика Таджикистана в конце 19, начале 20 вв. Казахстан в период первой мировой войны, революции и гражданской войны. Становление Советской власти в Таджикистане, сопротивление басмачей. Таджикистан в составе СССР, ликвидация безграмотности. Вторая мировая война и индустриализация Таджикистана, приток квалифицированной рабочей силы из других республик СССР.

Независимый Таджикистан. В 1991г. образование независимого Таджикистана. Политическая история Таджикистана. Экономические успехи независимого Таджикистана.

Литература

Кузьмина Е.М. Геополитика Центральной Азии. М., 2007. С. 43-49.

Starr Frederick S. The New Silk Roads: Transport and Trade in Greater Central Asia. Washington. 2007. p. 108-113.

Мирзаев Р.С. Геополитика нового шелкового пути. М., Институт актуальных международных проблем Дипломатической Академии МИД РФ. Известия. 2004. С. 58-63.

Интернет сайты:

<http://www.tajikistan.ru/>

<http://www.tajinfo.ru/>

<http://easttime.ru/>

Неделя V:

Республика Туркменистан. Общая информация, география, история.

Республика Туркменистан. Эконом -географическое положение: климат, рельеф местности, водные ресурсы, полезные ископаемые. Население страны, этнический и конфессиональный состав половой и возрастной состав.

История Туркменистана. Ранняя история на территории Туркменистана, первые люди, каменный век, эпоха бронзы, эпоха железа. Первые государства на территории Туркменистана, кочевое скотоводство и оседлое земледелие. Территория Туркменистана в период средневековья,

мидийское и бактрийские царства. Завоевания Туркменистана войсками Александра Македонского. Территория древнего Туркменистана как часть шелкового пути. Арабские завоевания, Туркменистан как часть арабского халифата. Монгольские завоевания. Раздел территории Туркменистана между Персией, Хивой и Бухарой.

Вместе с Россией. Во время русско-персидской войны 1804–1813гг. российские дипломаты заключили дружественный союз с рядом туркменских племен против Персии. В январе 1881г. после взятия крепости Геок-Тепе было завершено покорение туркменских земель Россией. После присоединения к России Туркменистан стал активно вовлекаться в экономическую систему российских рыночных отношений.

После Октябрьской революции 1917г. на территории Туркменистана вели боевые действия Красная армия, Белая гвардия, британские экспедиционные войска, а также эсеры. В период с апреля 1918г. по октябрь 1924г. страна официально называлась Туркменской Автономной Советской Социалистической Республикой и входила в состав РСФСР. 27 октября 1924г. была образована Туркменская Советская Социалистическая Республика уже в составе СССР. Вторая мировая война дала мощный толчок к индустриализация Туркменистана, приток квалифицированной рабочей силы из других республик СССР.

Независимый Туркменистан. 27 октября 1991г. Туркменистан обрел свою независимость. Политическая история Туркменистана. Экономические успехи независимого Туркменистана.

Литература

Кузьмина Е.М. Геополитика Центральной Азии. М., 2007. С. 53-59.

Starr Frederick S. The New Silk Roads: Transport and Trade in Greater Central Asia. Washington. 2007. p. 141-148.

Мирзаев Р.С. Геополитика нового шелкового пути. М., Институт актуальных международных проблем Дипломатической Академии МИД РФ. Известия. 2004. С. 68-71.

Туркменистан. Международный иллюстрированный журнал. №8 август. М. 2007. стр. 84-86.

Интернет сайты

<http://www.turkmenistan.ru/>

<http://www.turkmenistaninfo.ru/>

<http://www.turkmenbusiness.org/>

Неделя VI:

Республика Узбекистан. Общая информация, география, история.

Республика Узбекистан. Эконом -географическое положение: климат, рельеф местности, водные ресурсы, полезные ископаемые, растительный и животный мир. Население страны, этнический и конфессиональный, половой и возрастной состав.

История Узбекистана. Ранняя история на территории Узбекистана, первые люди, каменный век, эпоха бронзы, эпоха железа. Первые государства на территории Узбекистана (хорезмское государство). Завоевания Александра Македонского. Расцвет и падение кушанского государства. Территория древнего Узбекистана как часть шелкового пути. Агрессия Китая против ферганского государства. Арабские завоевания, исламиизация населения. Монгольские завоевания. Завоевания Тимура. Приход к власти узбекских династий.

Вместе с Россией. Интерес к узбекским территория со стороны Великобритании и России, 1839г. начало вторжения русских войск на территорию современного Узбекистана. Развитие экономики Узбекистана в конце 19 и начале 20 вв. Узбекистан в годы первой мировой войны, революции и гражданской войны. Становление Советской власти в

Узбекистане, сопротивление басмачей. Узбекистан в составе СССР, ликвидация безграмотности. Вторая мировая война и индустриализация Узбекистана, приток квалифицированной рабочей силы из других республик СССР. Расцвет экономики Узбекистана в период развитого социализма.

Независимый Узбекистан. Каримов - первый президент Узбекистана. В 1991г. образование независимого Узбекистана. Политическая история Узбекистана. Экономические успехи независимого Узбекистана.

Литература

Кузьмина Е.М. Геополитика Центральной Азии. М., 2007. С. 63-69.

Starr Frederick S. The New Silk Roads: Transport and Trade in Greater Central Asia. Washington. 2007. p. 194-199.

Мирзаев Р.С. Геополитика нового шелкового пути. М., Институт актуальных международных проблем Дипломатической Академии МИД РФ. Известия. 2004. С. 75-78.

Каримов И. Узбекистан: 16 лет независимого развития. Ташкент. 2007. стр. 17-32.

Интернет сайты

<http://www.uzembassy.ru/>

<http://www.uza.uz/ru/>

<http://www.gov.uz/ru/>

<http://www.press-service.uz/ru/>

Неделя VII:

**Республика Казахстан. Население, государственный строй
и экономика.**

Население Казахстана, его численность, национальный состав, языковая принадлежность, конфессиональный состав. Государственный строй: Казахстан с 1991г. – унитарная республика президентского типа, президент избирается сроком на 7 лет всеобщим голосованием граждан старше 18 лет. Высший представительный законодательный орган – парламент страны, состоящий из двух палат. Исполнительную власть осуществляет правительство во главе с премьер-министром, который назначается президентом с согласия парламента. Казахстан обладает богатыми топливными ресурсами (нефть, газ), значительными запасами металлов и других полезных ископаемых, рентабельным сельскохозяйственным сектором и машиностроением. В 2004г. объем ВВП Казахстана составил 118,4 млрд. долл. США, что соответствовало 7800 долл. на душу населения. Структура ВВП за время, прошедшее после распада СССР, значительно изменилась: доля услуг выросла с 35% до 54,8%, а доля сельского, лесного и рыбного хозяйства сократилась с 27% до 7,4%. На долю промышленности приходится 37,8% ВВП. Рассмотрение экономики Казахстана по отраслям: энергетика, транспорт, сельское хозяйство, добыча и переработка полезных ископаемых, производство потребительских товаров, внешняя торговля, финансы и банки. Краткие итоги социально-экономического развития Республики Казахстан в январе-мае 2007 года.

Литература

- Кузьмина Е.М. Геополитика Центральной Азии. М., 2007. С. 19-28.
Starr Frederick S. The New Silk Roads: Transport and Trade in Greater Central Asia. Washington. 2007. p. 275-302.

Мирзаев Р.С. Геополитика нового шелкового пути. М., Институт актуальных международных проблем Дипломатической Академии МИД РФ. Известия. 2004. С 31-56.

Борисова Е. А. "Казахстан: президент и внешняя политика. М. 2005. стр. 21-39.

Интернет сайты

<http://www.kazembassy.ru/>

<http://kazlife.com/>

<http://www.centrasia.ru/>

Неделя VIII:

«Республика Киргизия. Население, государственный строй и экономика».

Население Киргизии, этнический состав, многочисленные группы населения, национальные меньшинства. Языковые группы. Киргизское общество, структура традиционного киргизского общества. Население Киргизии в своем большинстве исповедует ислам. Ислам представлен двумя школами (мазхабами) суннитского направления, объединенными в одну религиозную организацию. В стране действуют свыше 2000 мечетей, 20 медресе, исламские институты. Второй по числу прихожан является православная церковь. В Киргизии зарегистрировано 42 храма РПЦ и православная школа. Рождество Христово, наряду с мусульманскими праздниками, объявлено в Киргизии нерабочим днем. Государственное устройство Киргизии. Политическая история независимой Киргизии. После приобретения независимости в 1991г. Киргизская Республика приступила к переходу к демократической системе государственного управления и рыночной экономике. Увеличение экспорта, расширение

инвестиций. Добыча и экспорт полезных ископаемых. Сотрудничество со странами Центральной Азии.

Литература

Кузьмина Е.М. Геополитика Центральной Азии. М., 2007. С. 30-34.

Starr Frederick S. The New Silk Roads: Transport and Trade in Greater Central Asia. Washington. 2007. p. 238-274.

Kyrgyzstan Brief. Бюллетень института общественной политики. Бишкек. №8. 2007. стр. 15-29.

Kyrgyzstan Brief. Бюллетень института общественной политики. Бишкек. №5. 2006. стр. 22-31.

Asian Development Outlook 2007. Asian Development Bank. Hong Kong. 2007. p. 117-121.

Интернет сайты:

<http://www.minfin.kg>

www.kyrgyz.mid.ru

Неделя IX:

«Республика Таджикистан. Население, государственный строй и экономика».

Население Таджикистана, численность, этнический состав, коренное население и уменьшающиеся национальные меньшинства. Трудовая миграция в страны СНГ. Языковые группы, конфессиональный состав населения. Образование в Таджикистане. Государственный строй Республики Таджикистан является «суверенным, демократическим, правовым, светским и унитарным государством». Высшим органом власти считается парламент, Маджлиси Оли (Верховное собрание). Главой государства и исполнительной власти (правительства) является президент.

Экономика Таджикистана: государство относится к числу наиболее бедных стран мира, однако он имеет немалый экономический потенциал. Душевой доход в системе валютных расчетов составляет 212 долл. США (2004г.). Трудные годы становления независимой, рыночной экономики. Трудовые ресурсы. Организация производства: основным сектором экономики остается государственный. Иностранные инвестиции в экономику Таджикистана. Основные отрасли экономики: сельское хозяйство, промышленность, энергетика, транспорт, сфера услуг, банковский сектор.

Литература

- Кузьмина Е.М. Геополитика Центральной Азии. М., 2007. С. 43-54.
- Starr Frederick S. The New Silk Roads: Transport and Trade in Greater Central Asia. Washington. 2007. p. 108-140.
- Мирзаев Р.С. Геополитика нового шелкового пути. М., Институт актуальных международных проблем Дипломатической Академии МИД РФ. Известия. 2004. С. 58-73.
- Asian Development Outlook 2007. Asian Development Bank. Hong Kong. 2007. p. 122-125.

Интернет сайты:

<http://www.tajikistan.ru/>

<http://www.tajinfo.ru/>

<http://easttime.ru/>

<http://www.tajikpower.iteca.kz/ru/>

Неделя X:

«Республика Туркменистан. Население, государственный строй и экономика».

Население Туркменистана, численность, этнический состав, коренное население и национальные меньшинства. Население в городах и сельской местности. Конфессиональный состав: Мусульмане (преимущественно суннитского толка) составляют ориентировочно 89% населения страны, христиане (в подавляющей части православные) – 9%, остальные конфессии – 2%. Официальный государственным языком является туркменский язык. Государственный строй, органы власти. Обзор экономики. Трудовые ресурсы. Уровень бедности населения: некоторые эксперты считают, что реальной доход на душу населения в 2005г. – около 100 долл. Развитие отраслей экономики: промышленность, сельское хозяйство, энергетика, транспорт и связь. Экспорт: главными статьями экспорта являются природный газ и нефть. Зарубежный капитал, банковский сектор. Создание свободных экономических зон. Государственные льготы для населения.

Литература

- Кузьмина Е.М. Геополитика Центральной Азии. М., 2007. С. 53-71.
- Starr Frederick S. The New Silk Roads: Transport and Trade in Greater Central Asia. Washington. 2007. p. 141-166.
- Мирзаев Р.С. Геополитика нового шелкового пути. М., Институт актуальных международных проблем Дипломатической Академии МИД РФ. Известия. 2004. С. 68-79.
- Туркменистан. Международный иллюстрированный журнал. №10 октябрь. М. 2006. стр. 24-45.
- Asian Development Outlook 2007. Asian Development Bank. Hong Kong. 2007. p. 126-127.

Интернет сайты

<http://www.turkmenistan.ru/>

<http://www.turkmenistaninfo.ru/>

<http://www.turkmenbusiness.org/>

<http://www.easttime.ru/>

Неделя XI:

«Республика Узбекистан. Население, государственный строй и экономика».

Населения Узбекистана и динамика его увеличения, рождаемость, смертность. Население в городах и сельской местности, миграция населения. Этнический состав, языковая и конфессиональная принадлежность. Государственные органы власти: президент, парламент, кабинет министров. Экономика Узбекистана, структура экономики. Эконом география, трудовые ресурсы. Отрасли экономики: промышленность, сельское хозяйство, хлопководство, транспорт. Узбекистан и Таджикистан экономическое взаимодействие и противостояние. Привлечение иностранных инвестиций в экономику страны. Экономическое сотрудничество с Китаем, перспективы и проблемы.

Литература

Кузьмина Е.М. Геополитика Центральной Азии. М., 2007. С. 63-82.

Starr Frederick S. The New Silk Roads: Transport and Trade in Greater Central Asia. Washington. 2007. p. 194-236.

Мирзаев Р.С. Геополитика нового шелкового пути. М., Институт актуальных международных проблем Дипломатической Академии МИД РФ. Известия. 2004. С. 75-87.

Каримов И. Узбекистан: 16 лет независимого развития. Ташкент. 2007. стр. 25-56.

Asian Development Outlook 2007. Asian Development Bank. Hong Kong. 2007. p. 128-130.

Интернет сайты

<http://www.uzembassy.ru/>

<http://www.uza.uz/ru/>

<http://www.gov.uz/ru/>

<http://www.press-service.uz/ru/>

Неделя XII:

Экономическое сотрудничество Республики Казахстан со странами Центральной Азии и Китаем.

Важность транспортных путей для экономики региона. Значение великого шелкового пути для стран Центральной Азии в древности. Современные транспортные артерии, проходящие через страны региона и их значение для экономики. Торговля между Республикой Казахстан и странами Центральной Азии с 2000 до 2005гг. Статистические данные о торговле Казахстана со странами Центральной Азии и другими государствами. Экспорт и импорт товаров внутри стран региона. Рост валового внутреннего продукта центральноазиатских государств в 2000-2005гг. Инвестиции Казахстана в экономику стран Центральной Азии. Экономическое сотрудничество с КНР. Активность китайского бизнеса на территории Казахстана.

Литература

Кузьмина Е.М. Геополитика Центральной Азии. М., 2007. С. 19-28.

Starr Frederick S. The New Silk Roads: Transport and Trade in Greater Central Asia. Washington. 2007. p. 275-302.

Мирзаев Р.С. Геополитика нового шелкового пути. М., Институт актуальных международных проблем Дипломатической Академии МИД РФ. Известия. 2004. С 31-56.

Борисова Е. А. "Казахстан: президент и внешняя политика. М. 2005. стр. 39-56.

Asian Development Outlook 2007. Asian Development Bank. Hong Kong. 2007. p. 113-116.

Интернет сайты

<http://www.kazembassy.ru/>

<http://kazlife.com/>

<http://www.centrasia.ru/>

Неделя XIII:

Экономическое сотрудничество Республики Киргизия со странами Центральной Азии и Китаем.

Трудные первые годы независимости Киргизии. ВВП в Республике Киргизия и странах Центральной Азии. Рост экономики Киргизии в последние годы. Киргизия член ВТО, обладает самой открытой экономикой в регионе. Процент беднейшего населения в Киргизии и странах Центральной Азии. Варианты прогнозов развития Республики Киргизия до 2015г. Проблемы сотрудничества Киргизии со странами Центральной Азии. Проблемы в торговле с центральноазиатскими странами, вопросы по сотрудничеству с Узбекистаном. Таможенные пошлины и визовой режим на границе с Узбекистаном. Негативное влияние экономических барьеров на экономику Киргизии и всего региона.

Сотрудничество Киргизии с Китаем, кредиты от КНР, развитие автомобильного и железнодорожного транспорта.

Литература

- Кузьмина Е.М. Геополитика Центральной Азии. М., 2007. С. 30-34.
- Starr Frederick S. The New Silk Roads: Transport and Trade in Greater Central Asia. Washington. 2007. p. 238-241.
- Kyrgyzstan Brief. Бюллетень института общественной политики. Бишкек. №8. 2007. стр. 15- 29.
- Kyrgyzstan Brief. Бюллетень института общественной политики. Бишкек. №9. 2007. стр. 12-41.
- Asian Development Outlook 2007. Asian Development Bank. Hong Kong. 2007. p. 117-121.

Интернет сайты:

1. <http://www.minfin.kg>
2. <http://www.akipress.kg/>

Неделя XIV:

Экономическое сотрудничество Республики Таджикистана со странами Центральной Азии и Китаем.

Экономическое развитие Таджикистана в годы независимости. Таджикистан и развитие гидроэнергетики, эксплуатация старых и строительство новых ГЭС. Инвестиции в экономику Таджикистана. Политика правительства по созданию благоприятного инвестиционного климата. Рейтинг крупнейших инвесторов Таджикистана. Экономические показатели Республики Таджикистан: рост ВВП, рост промышленного и аграрного секторов экономики. Занятость в стране, количество

безработных в Центральной Азии и Таджикистане. Внутренний и внешний государственный долг. Золото-валютные запасы стран региона. Региональные проблемы, демаркация таджикско-узбекской государственной границы. Проблемы задолжности Таджикистана за получаемую электроэнергию из Туркмении. Расширение экономического сотрудничества со странами Центральной Азии. Развитие торговли с Китаем, проблемы дисбаланса в экономических отношениях. Китайские инвестиции в таджикскую экономику.

Литература

- Кузьмина Е.М. Геополитика Центральной Азии. М., 2007. С. 43-54.
- Starr Frederick S. The New Silk Roads: Transport and Trade in Greater Central Asia. Washington. 2007. p. 108-140.
- Мирзаев Р.С. Геополитика нового шелкового пути. М., Институт актуальных международных проблем Дипломатической Академии МИД РФ. Известия. 2004. С. 58-73.
- Asian Development Outlook 2007. Asian Development Bank. Hong Kong. 2007. p. 122-125.

Интернет сайты:

<http://www.tajikistan.ru/>

<http://www.tajinfo.ru/>

<http://eastime.ru/>

<http://www.tajikpower.iteca.kz/ru/>

Неделя XV:

Экономическое сотрудничество Республики Туркменистана со странами Центральной Азии и Китаем.

Республика Туркменистан граничит с Казахстаном на севере, Узбекистаном – на севере и востоке, Ираном и Афганистаном – на юге, не имеет общей границы с Китаем. Экономическое развитие независимого Туркменистана, наличие минеральных ресурсов как стабилизатора экономики страны. Туркменистан по разведанным запасам природного газа входит в первую десятку стран экспортеров газа. Экономические показатели Республики Туркменистан: рост ВВП, рост промышленного и аграрного секторов экономики. Занятость в стране, количество безработных в Центральной Азии и Таджикистане. Внутренний и внешний государственный долг. Золото-валютные запасы стран региона. В годы независимости открыто 17 газовых месторождений, построен газопровод Корпедже (Туркменистан) - Курт-Куи (Иран), проводится коренная реконструкция Туркменбашинского нефтеперерабатывающего завода, введена в строй газовая турбина «Дженерал электрик» на Безмеинской ГРЭС, с вводом линии электропередачи ЛЭП-500 Сейди-Дашогуз завершено создание единой энергосистемы Туркменистана. Несмотря на свое подземное богатство и активную эксплуатацию углеводородов, Туркменистан не богат иностранными инвестициями. По данным международных организаций, с момента приобретения независимости, т. е. с 1991 г. по 2006 г. в страну было вложено всего 2,86 млрд. долл. прямых иностранных инвестиций, основная часть которых (1,3 млрд. долл.) сконцентрирована в нефтяном секторе. Экономическое сотрудничество Туркменистана со странами Центральной Азии. Экономическое сотрудничество с КНР, проблемы и перспективы.

Литература

- Кузьмина Е.М. Геополитика Центральной Азии. М., 2007. С. 53-71.
- Starr Frederick S. The New Silk Roads: Transport and Trade in Greater Central Asia. Washington. 2007. p. 141-166.
- Мирзаев Р.С. Геополитика нового шелкового пути. М., Институт актуальных международных проблем Дипломатической Академии МИД РФ. Известия. 2004. С. 68-79.
- Туркменистан. Международный иллюстрированный журнал. №10 октябрь. М. 2006. стр. 24-45.
- Asian Development Outlook 2007. Asian Development Bank. Hong Kong. 2007. p. 126-127.

Интернет сайты

- <http://www.turkmenistan.ru/>
- <http://www.turkmenbusiness.org/>
- <http://www.easttime.ru/>
- <http://turkmeneconomy.narod.ru/>

Неделя XVI:

Экономическое сотрудничество Республики Узбекистан со странами Центральной Азии и Китаем.

Экономическое развитие Узбекистана в годы независимости Инвестиции в экономику Узбекистана. Богатые минеральные ресурсы в Узбекистане. Ежегодно из недр республики извлекаются полезные ископаемые на сумму порядка 95.5 млрд., при этом, ежегодный прирост запасов составляет порядка \$6-7 млрд. На долю Узбекистана приходится запасов газового конденсата – 74%, нефти – 31%, природного газа и угля – 40% и 55% соответственно, потенциальных гидроэнергоресурсов – 14% от

общего объема энергоресурсов всего региона Центральной Азии. Разведанные запасы природного газа составляют около 2 трлн. м³, угля – свыше 2 млрд. тонн, нефти – 35- млн. По размерам добычи природного газа занимает третье место в СНГ и входит в первую десятку крупнейших газодобывающих стран мира. Узбекистан известен также своими запасами и добычей драгоценных и редкоземельных металлов - золота, серебра, урана и др. По объему производства золота страна занимает второе место в СНГ, восьмое – в мире и пятое – по его производству на душу населения. Экономические показатели Республики Узбекистан: рост ВВП, рост промышленного и аграрного секторов экономики. Занятость в стране, количество безработных в Центральной Азии и Узбекистане. Внутренний и внешний государственный долг. Золото-валютные запасы страны и региона. Экономическое сотрудничество Узбекистана со странами Центральной Азии, внутрирегиональная торговля. Сотрудничество Узбекистана с Китаем. Налажено широкое сотрудничество двух стран в экономике и торговле, образовании, науке и технике, юстиции, культуре и развитию транспорта, было подписано более 40 двусторонних документов. Товарооборот между двумя странами в 2003 году составил 347 млн долларов США, что было на 163 процента больше против предыдущего года. Начиная с 1992 года Китай предоставил Узбекистану кредит 6 траншами и безвозмездную помощь 13 траншами на общую сумму в 399, 5 млн китайских юаней, которые пошли, главным образом, на закупку газометров, минитракторов, компьютерной техники. Проблемы сотрудничества Узбекистана и КНР.

Литература

- Кузьмина Е.М. Геополитика Центральной Азии. М., 2007. С. 63-82.
- Starr Frederick S. The New Silk Roads: Transport and Trade in Greater Central Asia. Washington. 2007. p. 194-236.

Мирзаев Р.С. Геополитика нового шелкового пути. М., Институт актуальных международных проблем Дипломатической Академии МИД РФ. Известия. 2004. С. 75-87.

Каримов И. Узбекистан: 16 лет независимого развития. Ташкент. 2007. стр. 25-56.

Asian Development Outlook 2007. Asian Development Bank. Hong Kong. 2007. p. 128-130.

Левитин Е. А. Узбекистан на историческом повороте. М. 2001. стр. 17-55.

Интернет сайты

<http://www.uzembassy.ru/>

<http://www.uza.uz/ru/>

<http://www.gov.uz/ru/>

<http://www.press-service.uz/ru/>

Неделя XVII:

Экономическая роль Китайской Народной Республики в регионе Центральной Азии.

Китай является одной из трёх мировых держав, оказывающих серьезное влияние на развитие стран Центральной Азии. Контакты Китая со странами региона имеют тысячелетнюю историю. Современный Китай всеми силами стремится занять доминирующее место в регионе. Китай подтвердил что может быть экономическим и политическим союзником для стран Центральной Азии. Китай рассматривается странами региона как источник инвестиций в реальную экономику, что особенно важно для таких стран, как Таджикистан и Киргизстан, не обладающих столь привлекательными для западных стран запасами углеводородного сырья. В то же время, Казахстану китайские инвестиции, особенно в нефтегазовую сферу, помогут диверсифицировать источники внешних инвестиций.

Благодаря инвестициям и постоянно расширяющейся торговли Китай стал целенаправленно расширять и укреплять свое экономическое присутствие, а затем и политическое влияние в регионе. Это было необходимо ему для решения такой сугубо политической задачи, как урегулирование территориально-пограничных споров, оставшихся в наследство от прежних времен. Граница Китая с Казахстаном, Киргизией и Таджикистаном протянулась на 3 тыс. км. В 2002 году подписаны китайско-казахские, китайско-киргизские и китайско-таджикские двусторонние договоры о границе. Растущей китайской экономике нужны рынки сбыта своих товаров, новые и надежные источники сырьевых (цветные металлы и пр.) и энергетических (нефть, газ, электроэнергия) ресурсов, которыми располагают страны Центральной Азии. На официальном уровне взаимоотношения Пекина практически со всеми странами Центральной Азии идут вполне успешно. Для Казахстана Китай является стратегическим партнером, особенно в энергетической сфере. Общий объем совместных инвестиций может составить сумму до \$5 млрд. Китайская инвестиционная экспансия в Казахстан, вполне возможно, будет увеличиваться и в сельскохозяйственную отрасль Казахстана. Особенно в сферу производства зерна, потребность в котором в Китае с каждым годом будет только расти, так как, по прогнозам, к 2030 г. Китаю ежегодно будет требоваться 650 миллионов тонн продовольствия, чтобы накормить 1,6 миллиард человек. Вторым по приоритетности является Туркменистан. В Пекине руководство Туркменистана и Китая подписали соглашение о реализации проекта газопровода Туркменистан-Китай. Этим документом стороны договорились о координации действий для скорейшей реализации проекта газопровода, ввод которого намечен на 2009 г., а также о транспортировке туркменского газа в КНР в объеме 30 млрд. куб.м в год в течение 30 лет. Сотрудничество Китая и Кыргызстана строится на планах Пекина покупать электроэнергию. Собственных денег на восстановление и

развитие энергетических объектов у Кыргызстана нет. Интерес у китайцев вызывают и энергетические возможности Таджикистана. В ноябре 2006 года китайская корпорация «Синохайдро» заявила о своей готовности участвовать в реализации проекта строительства гидроэлектростанции на таджикской реке Зеравшан. Нефтегазовые интересы у Китая есть и в Узбекистане, где в 2005 году появилась дочерняя компания китайской национальной корпорации по разведке и разработке нефти и газа. Быстрыми темпами растут объемы торговли между Китаем и центральноазиатскими странами. В 2003 году суммарный товарооборот Китая с 5-ю странами Центральной Азии достиг 4 млрд. долларов США, что в 10 раз превышает объемы товарооборота по состоянию на 1992 год. Казахстан и Узбекистан занимают второе и четвертое места среди государств-участников СНГ по объемам торговли с Китаем. За 12 лет китайские инвестиции в экономику стран центральноазиатского региона превысили 1 млрд. долларов США.

Литература

Rumer Eugene, Trenin Dmitri, Zhao Huasheng Central Asia: Views from Washington, Moscow, and Beijing. Washington, 2007. p.37-45.

Воскресенский А.Д. Северо-Восточная и Центральная Азия: динамика международных и межрегиональных взаимодействий. Российская политическая энциклопедия. М. 2004. стр.17-32.

Asian Development Outlook 2007. Asian Development Bank. Hong Kong. 2007. p. 128-130.

Хуашэн Чжао. Китай, Центральная Азия и Шанхайская Организация Сотрудничества. Московский Центр Карнеги. Рабочие материалы № 5, Москва, 2005. стр. 31-36.

Неделя XVIII:

Тенденции, риски и перспективы экономического сотрудничества стран Центральной Азии и КНР.

Поступательное экономическое развитие, как самого Китая, так и экономик стран Центральной Азии делает правительство КНР активным участником интеграционных процессов происходящих в этом регионе. Китай рассматривает экономическое сотрудничество с центральноазиатскими странами как одну из первоочередных задач своей политики. Резкое развитие китайской экономики требует все больше и больше энергоресурсов, получить которые без лишних транспортных издержек можно лишь из России и из стран Центральной Азии именно этим объясняется заинтересованность КНР в развитии экономических отношений с центральноазиатскими государствами. Но не только Китай заинтересован в торговле со странами Центральной Азии но и они сами крайне заинтересованы в продаже своих энергоресурсов в Поднебесную, Центральноазиатские страны крайне обеспокоены перекосом торгового баланса в пользу КНР и всячески ищут способы к его сокращению.

Наблюдается устойчивая тенденция к развитию экономических отношений Китая со странами Центральной Азии, кроме заинтересованности в доступе к энергетическим рынкам она продиктована и стремлением Китая сбывать дешевые товары, те которые из-за низкого качества не смогут быть проданы в странах Европы и Америки. Кроме тенденции в развитии экономических отношений со странами региона Пекин уделяет внимание развитию дипломатических отношений и в первую очередь проблемам обуздания деятельности исламских террористических группировок. От этого напрямую зависит политическая стабильность в китайских территориях с мусульманским населением.

Шанхайская Организация Сотрудничества — это инструмент, с помощью которого Китай увеличивает своё влияние в Центральной Азии.

Намечается тенденция к дальнейшему развитию военного сотрудничества КНР со странами Центральной Азии. В последние годы, вплоть до настоящего времени, Китай старается не нарушать равновесие, выступая против внедрения внешних сил, например, Турции в Центральную Азию и Японии в Монголию. Центральная Азия стала также примером соперничества Китая и Соединенных Штатов в Азии. Для стран Центральной Азии появилась реальная угроза увеличения в их странах доли этнических китайцев, огромное количество мелких торговцев и даже крестьян обосновались в регионе используя благоприятный визовый режим. Так, например, в Казахстане уже обосновались около 300 тыс. выходцев из КНР.

Главная угроза для экономик стран региона Центральной Азии может реально привести к их зависимости от бурно развивающейся китайской экономики. Для того чтобы избежать этого государства региона пытаются найти противовесы выстраивая экономические отношения с другими странами в том числе с Россией, США, Японией и странами Евросоюза.

Литература

Кузьмина Е.М. Геополитика Центральной Азии. М., 2007. стр. 17-36.

Хуашэн Чжао. Китай, Центральная Азия и Шанхайская Организация Сотрудничества. Московский Центр Карнеги. Рабочие материалы № 5, Москва, 2005. 22-45.

Китай: угрозы, риски, вызовы развитию. Под ред. В. Михеева; Московский Центр Карнеги. - М. 2005. стр.45-68.

Starr Frederick S. The New Silk Roads: Transport and Trade in Greater Central Asia. Washington. 2007. 27-37.

Olcott Marta Brill. Asia's Second Chance. Washington, 2005. p. 27-67
Central Asia: Views from Washington, Moscow, and Beijing. Rumer Eugene,
Trenin Dmitri, Zhao Huasheng. Washington, 2007. p. 49-71.

Интернет сайты

<http://www.materik.ru/>